

PREDLOG

Na podlagi določil 103. člena Zakona o cestah (Uradni list RS, št. 109/10, 48/12 in 36/14 – odl. US) in 16. člena Statuta občine Cirkulane (Uradno glasilo slovenskih občin, št. 1/07, 5/08 in 9/15) je Občinski svet občine Cirkulane na __. redni seji dne __.2015 sprejel

O D L O K

o spremembah in dopolnitvah Odloka o kategorizaciji občinskih javnih cest v Občini Cirkulane

1. člen

S tem odlokom se spremeni in dopolni Odlok o kategorizaciji občinskih javnih cest v Občini Cirkulane (Uradno glasilo slovenskih občin, št. 18/08, 19/08 – popr.).

2. člen

V 4. členu se:

- spremeni:

Zap. št.	Cesta	Odsek	Začetek odseka	Potek	Konec odseka	Dolžina [m]	Preostala dolžina v sosednji občini [m]	Vrsta prometa
40.	603140	603142	O 603141	Odsek Janškač	O 603151	1.074		V
51.	603250	603251	C 102130	Paradiž 48a-603151	O 603151	2.009		V
60.	603320	603322	C 456250	Cirkulane-kapela	O 603321	386		V
102.	603750	603751	C 692	Dolane 14	Z HŠ 14	373		V

- doda:

Zap. št.	Cesta	Odsek	Začetek odseka	Potek	Konec odseka	Dolžina [m]	Preostala dolžina v sosednji občini [m]	Vrsta prometa
6.1	602810	602812	O 602811	Veliki Vrh 54	Z HŠ 54	147		V
12.1	602880	602882	O 602881	Brezovec 25	Z HŠ 25	233		V
35.1	603110	603112	O 603111	Brezovec 83	Z HŠ 83	543		V
52.1	603260	603262	O 603261	Paradiž 57	Z HŠ 57	147		V
54.1	603270	603273	C 102130	Paradiž 91a	Z HŠ 91a	628		V
86.1	603580	603582	O 603581	Gradišča mimo HŠ 4	Z NH	403		V
109.1	603850	603851	C 102200	Brezovec 88	Z HŠ 88	120		V
109.2	603860	603861	C 692	Dolane 8	Z HŠ 8	144		V

- v zadnji vrstici »Skupna dolžina javnih poti (JP) v občini Cirkulane znaša« »77.347 m (77,347 km)« nadomesti z »81.821 m (81,821 km)«.

3. člen

H kategorizaciji občinskih javnih cest, določenih s tem odlokom, je bilo v skladu z določbo 18. člena Uredbe o merilih za kategorizacijo javnih cest (Uradni list RS, št. 49/97, 113/09) pridobljeno soglasje Direkcije Republike Slovenije za ceste, številka 37162-3/2015-50 z dne 10.3.2015.

4. člen

Ta odlok začne veljati petnajsti dan po objavi v Uradnem glasilu slovenskih občin.

Številka: _____
Cirkulane, . .

Občina Cirkulane
župan Janez Jurgec



REPUBLIKA SLOVENIJA
MINISTRSTVO ZA INFRASTRUKTURO
DIREKCIJA REPUBLIKE SLOVENIJE ZA CESTE
Sektor za evidence o cestah, informatiko in arhiv

OBČINA CIRKULANE			
Prejeta:	17. 03. 2015		
Org. en.:	Številka	Pril.	Vrednosti
	256/2015		

Tržaška cesta 19, 1000 Ljubljana

T: 01 478 80 37
F: 01 478 80 38
E: gp.drsc@gov.si
www.dc.gov.si

OBČINA CIRKULANE
g. Janez Jurgec
Cirkulane 40 a

2282 CIRKULANE

Številka: 37162-3/2015-50 (507)
Datum: 10.3.2015

Zadeva: Mnenje k predlogu kategorizacije občinskih cest v občini Cirkulane

Dopis podjetja Axis, prejet po elektronski pošti dne 8.1.2015

V zvezi z vašim dopisom glede spremembe kategorizacije občinskih cest v občini Cirkulane, z dne 8.1.2015 smo vlogo v skladu z določili Uredbe o merilih za kategorizacijo javnih cest (Uradni list RS, št. 49/97 in 113/09) pregledali. Na predlagane spremembe vam **IZDAJAMO SOGLASJE** in pojasnjujemo sledeče:

Mnenje na predlog spremembe kategorizacije

1. Glede podaljšanja kategorizacije JP 603142 in JP 603251 nimamo pripomb
2. Glede poprave poteka in krajšanja JP 603751 nimamo pripomb
3. Glede kategorizacije novih cest JP 602812, JP 602882, JP 603112, JP 603262, JP 603273, JP 603582, JP 603851 in JP 603861 nimamo pripomb
4. Glede tehničnega popravka zarisa JP 603172 nimamo pripomb
5. Ne glede na predmetno mnenje vam dodatno pojasnjujemo: glede kategorizacije novih, podaljšanih in spremenjenih cest ugotavljamo, da izpolnjujejo merila Uredbe za kategorizacijo javnih cest. Glede na izjavo Občine z dne 8.1.2015, da so vsa zemljišča, po katerih potekajo navedene spremembe v občinski lasti ali javno dobro, oz. postopki za ureditev lastništva že tečejo, je bilo le-te vzeto na znanje. V nadaljevanju vas opozarjamo, če v posameznih primerih temu morebiti ni tako, ali se postopki ne bodo ustrezno zaključili, ste v neskladju z določbami Zakona o cestah (ZCes-1 - Uradni list RS, št. 109/10, 48/12 in 36/14 - odl. US). S tem ste prevzeli odgovornost za vse morebitne prihodnje težave, ki bi lahko nastale iz naslova neurejenega lastništva, kot to določa veljavna zakonodaja.



Identifikacijska številka za DDV: SI75827735, matična št.:5300177,
št. računa pri Banki Slovenije SI56 0110 0630 0109 972

Mnenje na obstoječo kategorizacijo

Ustavno sodišče RS je večkrat obravnavalo Odloke o kategorizaciji občinskih cest, ki so posegali v zasebno lastnino. Primer več podobnih odločb je v Uradnem listu RS, št. 60/11, zato vam v nadaljevanju pojasnjujemo:

Glede kategorizacije obstoječih cest ugotovljamo, da izpolnjujejo merila za kategorizacijo javnih cest, vas pa pozivamo, da preverite lastništvo zemljišč, po katerih ceste potekajo. Če kategorizirane ceste potekajo po zasebnih zemljiščih, bi morala Občina skladno s 126. členom ZCes-1 pridobiti lastništvo na vseh obstoječih kategoriziranih cestah, v nasprotnem primeru je kategorizacija občinskih cest neskladna z določbami ZCes-1.

Zavedamo se, da je ureditev lastniških razmerij vseh kategoriziranih cest dolgotrajen proces (tako s finančnega kot izvedbenega vidika), zato pri obstoječi kategorizaciji cest tega ni mogoče izvesti takoj. Predlagamo vam, da pripravite elaborat stanja občinskih cest, ki bo vseboval ugotovite, katere ceste so lastniško še neurejene, ter da si pripravite terminski plan urejanja lastniških razmerij na vseh neurejenih kategoriziranih cestah ali delih cest. S tem se bodo na območju Občine pričele aktivnosti, ki bodo v prihodnjih letih vodile k ureditvi lastniških razmerij na občinskem cestnem omrežju, s tem pa bodo izpolnjena tudi določila ZCes-1, ki v 39. členu določa, da so občinske ceste v lasti občin.

S sprejetjem Odloka o kategorizaciji občinskih cest bodo dolžine cest po kategorijah naslednje:

Kategorija	Dolžina odsekov po arhivskem BCP [m]	Dolžina odsekov po veljavnem Odloku (2008) [m]	Dolžina odsekov po predlaganem Odloku (2015) [m]
LC	43.157	43.157	43.157
JP	77.347	77.347	81.821
SKUPAJ	120.504	120.504	124.978

Ob sprejemu osnutka Odloka na občinskem svetu nam posredujte kopijo Odloka, objavljenega v uradnem glasilu. Dodatno nam posredujete usklajeno banko cestnih podatkov in izvedite vpis občinskega cestnega omrežja v kataster GJI.

Za vse kategorizirane občinske ceste uredite lastništvo v zemljiški knjigi in v zemljiškem katastru uredite parcelno stanje.

Dodatno vas obveščamo, da lahko kadarkoli preverimo obstoj kategoriziranih občinskih cest v naravi in v primeru netočnosti podatkov zahtevamo odpravo napak oz. predlagamo izbris posamezne že kategorizirane ceste.

S spoštovanjem,

Pripravil:
Tone Švigelj, univ.dipl.org.
sekretar



Sergij Grmek, univ.dipl.inž.grad.,
v.d. direktorja



V vednost: - Axis, d.o.o., Tehnološki park 19, 1000 Ljubljana (po elektronski pošti)

Axis d.o.o.
Tehnološki park 19
1000 Ljubljana

Ljubljana, 08.01.2015

Republika Slovenija
Ministrstvo za infrastrukturo in prostor

DIREKCIJA RS ZA CESTE

Sektor za evidence o cestah, informatiko in arhiv

g. Tone Švigelj
Tržaška cesta 19
1000 Ljubljana

Zadeva: Odlok o kategorizaciji občinskih javnih cest v Občini Cirkulane

Spoštovani!

V imenu in s pooblastilom Občine Cirkulane, za katero naše podjetje pripravlja spremembo in dopolnitev Odloka o kategorizaciji občinskih javnih cest (v nadaljevanju Odlok), vam le to pošiljamo v pregled in potrditev.

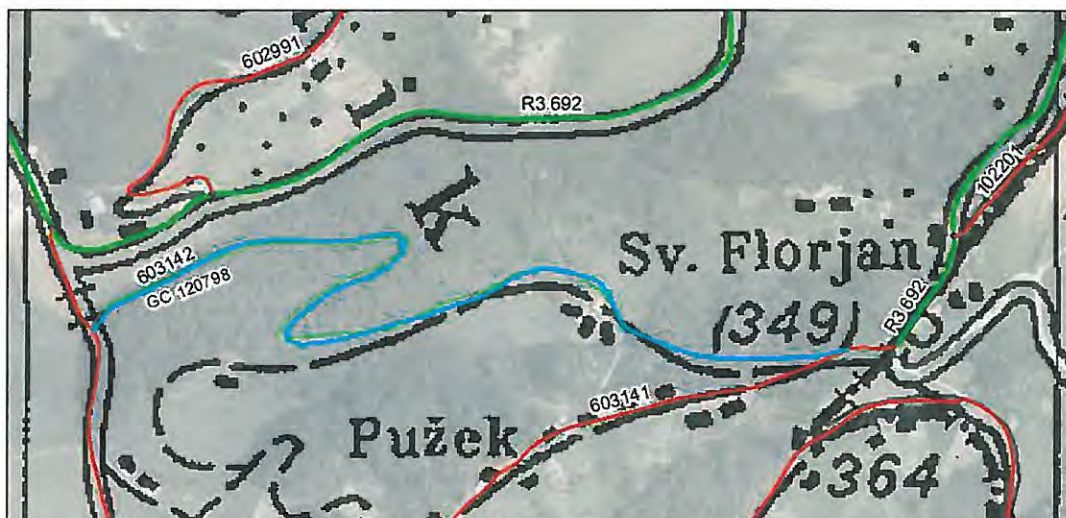
Priloga: Pooblastilo Občine

Predlog Odloka je pripravljen v sodelovanju z Občino Cirkulane na osnovi trenutno veljavnega Odloka o kategorizaciji občinskih cest v Občini Cirkulane (Uradno glasilo slovenskih občin, št. 18/2008, z dne 18.07.2008 in popravek Uradno glasilo slovenskih občin, št. 19/2008, z dne 19.08.2008), Banke cestnih podatkov in digitalne osi cest vpisane v ZKGJI. Digitalizacija sprememb in dopolnitev osi je pripravljena na DOF 2013 podlagah. Celotna os bo prilagojena novejšim DOF podlagam ob naslednji novelaciji Odloka.

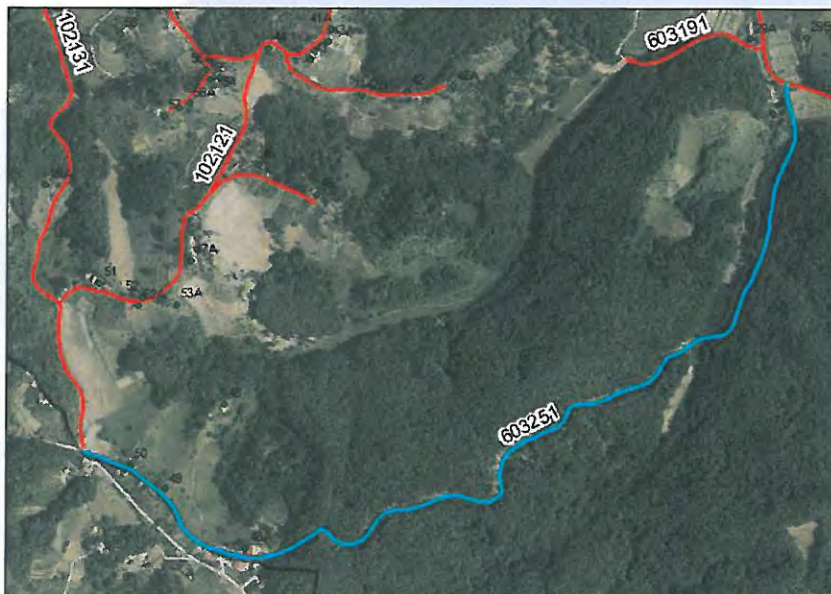
Priloga: Predlog čistopisa spremembe in dopolnitve Odloka

Glede na predloge Občine se v Odloku izvede naslednje spremembe:

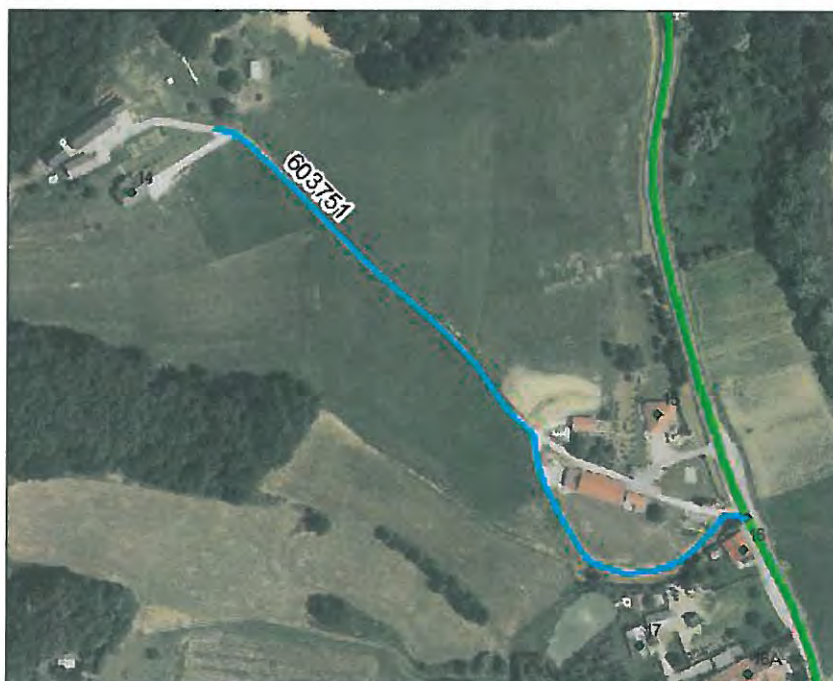
- 1) Zaradi pomembnosti povezave in pretežno javne rabe se obstoječa **JP 603142 »Odsek Janškač« podaljša** za 436 m (prej 638 m, zdaj 1.074 m). Hkrati se z uskladitvenim dokumentom dogovori izvzem gozdne ceste 120798.



- 2) Zaradi pomembnosti povezave se obstoječa **JP 603251 »Paradiž 48a-603151«** podaljša za 1.699 m (prej 310 m, zdaj 2.009 m). Izgradnja ceste je bila izvedena s pomočjo evropskih sredstev in se mora kategorizirati tudi iz tega razloga. Odmera in prenos lastništva sta izvedena že skoraj v celoti, manjši del se zaradi neposredne bližine državne meje z Republiko Hrvaško še ureja.



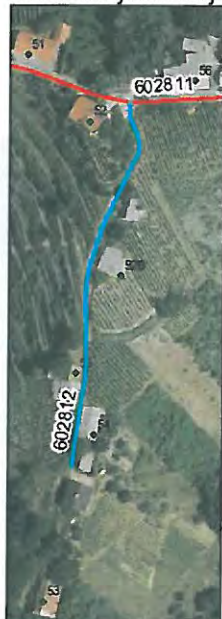
- 3) Popravi se potek in opis obstoječe **JP 603751 »Dolane 14«**. Odsek se skrajša za 26 m (prej 399 m, zdaj 373 m). Izvedena je bila odmera, lastništvo se ureja.



4) Kategorizirajo se **novе javne poti** namenjene dostopu do stanovanjskih objektov:

- **JP 602812 »Veliki Vrh 54«**

Kljub slabši voziščni konstrukciji vidni na DOF podlagah se odsek kategorizira, saj zaradi izredno strmega terena, občina cesto že vzdržuje, jo gramozira po potrebi in tako zagotavlja dostop do stanovanjskih objektov.



- **JP 602882 »Brezovec 25«**



- **JP 603112 »Brezovec 83«**



- JP 603262 »Paradiž 57«



- JP 603273 »Paradiž 91a«



- JP 603582 »Gradišča mimo HŠ4«



- JP 603851 »Brezovec 88«



- JP 603861 »Dolane 8«



- 5) Z Zavodom za goдове Slovenije sta podpisana uskladitvena dokumenta za primera, ki sta v letu 2007 izpadla iz usklajevanja glede podvojene kategorizacije občinskih in gozdnih cest. Gre za zgoraj omenjeno daljšanje JP 603142 in spodaj opisan tehnični popravek zarisa JP 603172.

Priloga: Dodatna uskladitev z ZGS

Zaradi uskladitve z ZGS se uredi digitalizacija JP 603172 in se prilagodi DOF 2013 podlagam. Ker pri tem ne pride do spremembe dolžine in drugih atributov, navedba v predlogu spremembe Odloka ni potrebna.



Občina izjavlja, da so parcele po katerih potekajo novo kategorizirane ceste oziroma daljšanje obstoječih cest v občinski lasti ali javno dobro oz. postopki za ureditev že tečejo, kar dokazuje s prilogami.

Priloga: Izjava Občine o lastništvu, Dokazila o urejanju lastništva

Pri spremembah in dopolnitvah Odloka so bile privzete dolžine povzete po digitalni osi, glede na osnovni Odlok iz 2008 in predlagano spremembo 2015 je v Občini Cirkulane kategoriziranih 17 odsekov LC v dolžini 43.157 m, 118 odsekov JP v dolžini 81.821 m, kar skupaj znaša 124.978 m kategoriziranih cest.

Priloga: Digitalna os cest

Prosimo, da pregledate ter izdate soglasje k predlogu sprememb kategorizacije občinskih javnih cest Občine Cirkulane.

Hvala in lep pozdrav!

Damjan Antlej

V vednost:

- Franc Kelc (infrastruktura@cirkulane.si)

Priloge:

- 01 Pooblastilo občine (PDF),
- 02 Predlog čistopisa spr. in dop. Odloka (PDF),
- 03 Dodatna uskladitev z ZGS
- 04 Izjava Občine o lastništvu (PDF),
- 05 Dokazila o urejanju lastništva (ZIP PDF)
- 06 Digitalna os cest (ZIP SHP).

Axis d.o.o.:
direktor Bojan Strah

Axis d.o.o., Tehnološki park 19, Ljubljana

