



OBČINA **TRBOVLJE**

**SPREMEMBE IN DOPOLNITVE  
OBČINSKEGA PROSTORSKEGA NAČRTA  
OBČINE TRBOVLJE ŠT. 2**

**PREDLOG**

**Sprejel:** Občinski svet Občine Trbovlje, XX

**Objava:** Uradni vestnik Zasavja, št. XX

**Županja občine:** Jasna Gabrič

**Izdelovalec:** LOCUS,d.o.o.

**Vodja projekta:** Tomaž Kmet, univ.dipl.inž.arh.

# KARTOGRAFSKI DEL OBČINSKEGA PROSTORSKEGA NAČRTA OBČINE TRBOVLJE

## VSEBINA

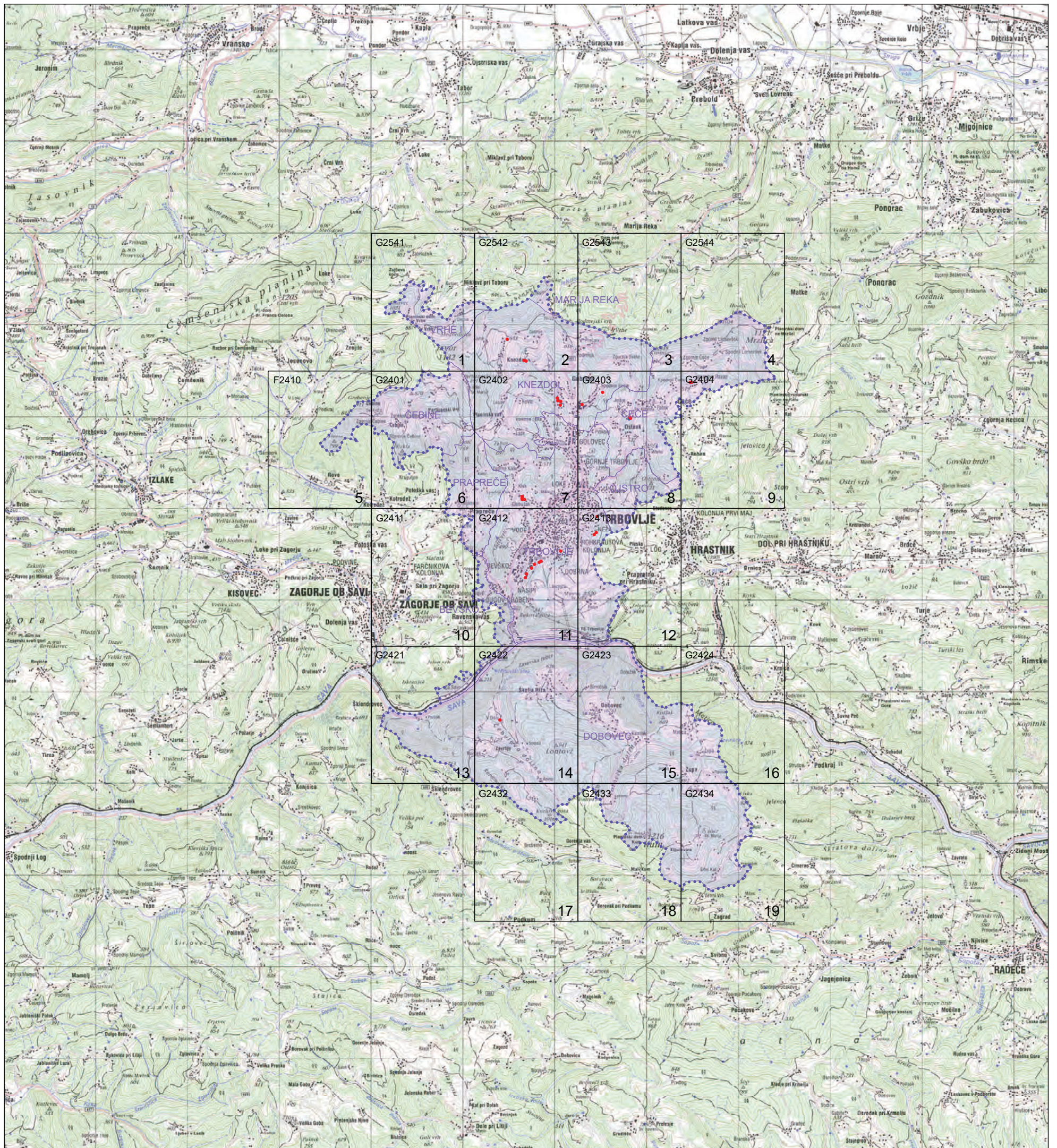
### II. IZVEDBENI DEL OBČINSKEGA PROSTORSKEGA NAČRTA

1. Pregledna karta občine z razdelitvijo na liste (M 1:50 000)
2. Pregledna karta občine s prikazom osnovne namenske rabe in ključnih omrežij gospodarske javne infrastrukture (M 1:50 000)
3. Prikaz območij enot urejanja prostora, osnovne oziroma podrobnejše namenske rabe prostora in prostorskih izvedbenih pogojev (M 1:5 000)
4. Prikaz območij enot urejanja prostora in gospodarske javne infrastrukture (M 1:5 000)

Legenda

Izdelal: LOCUS d.o.o., Ljubljanska 76, 1230 Domžale  
Št. projekta: 1452  
Datum: januar 2019

# 1. PREGLEDNA KARTA OBČINE Z RAZDELITVIJO NA LISTE

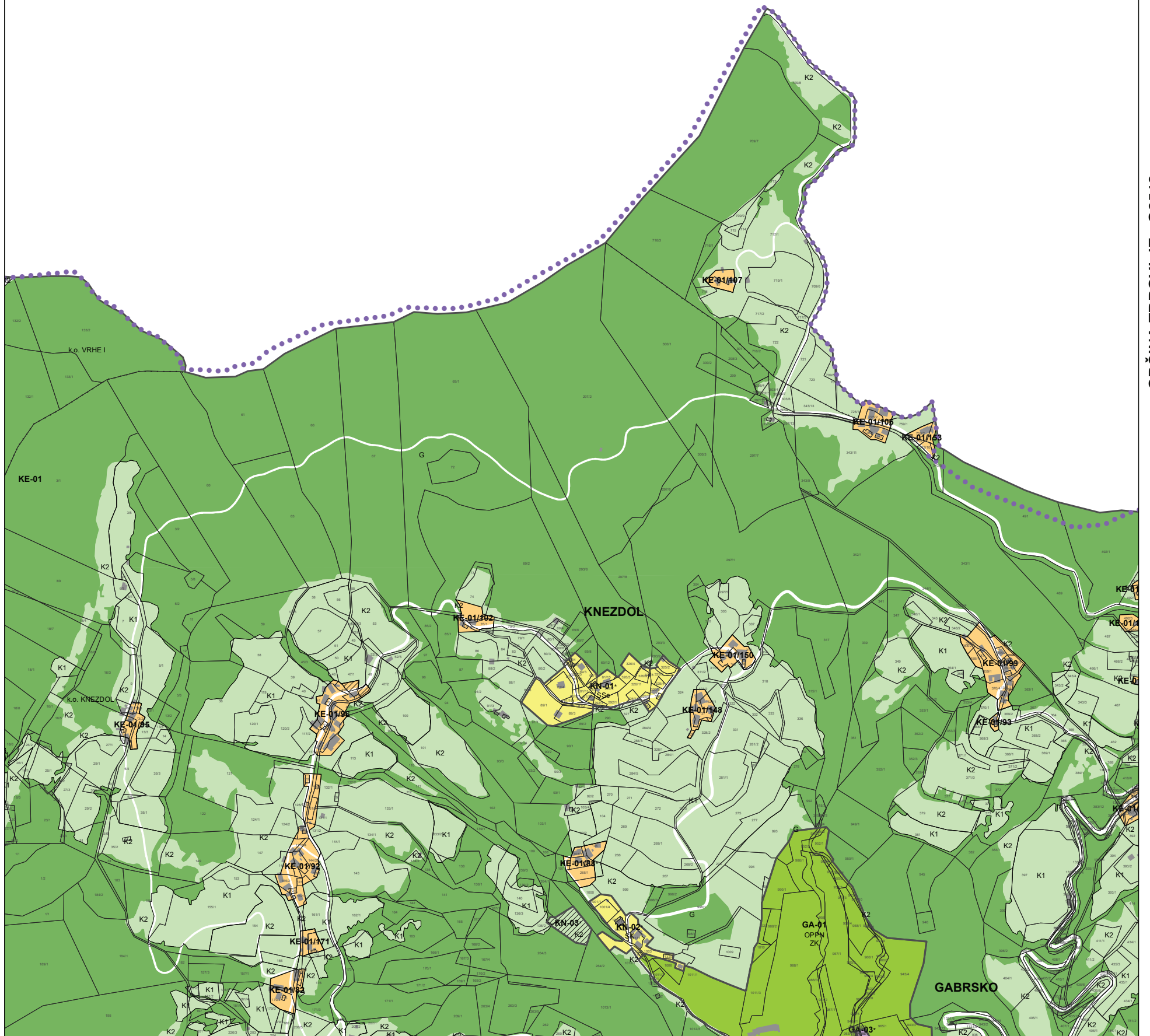


0 1.000 2.000 3.000 4.000 5.000 m

Vir: DTK50, Geodetska uprava RS, 2000 - 2005

M = 1 : 50 000

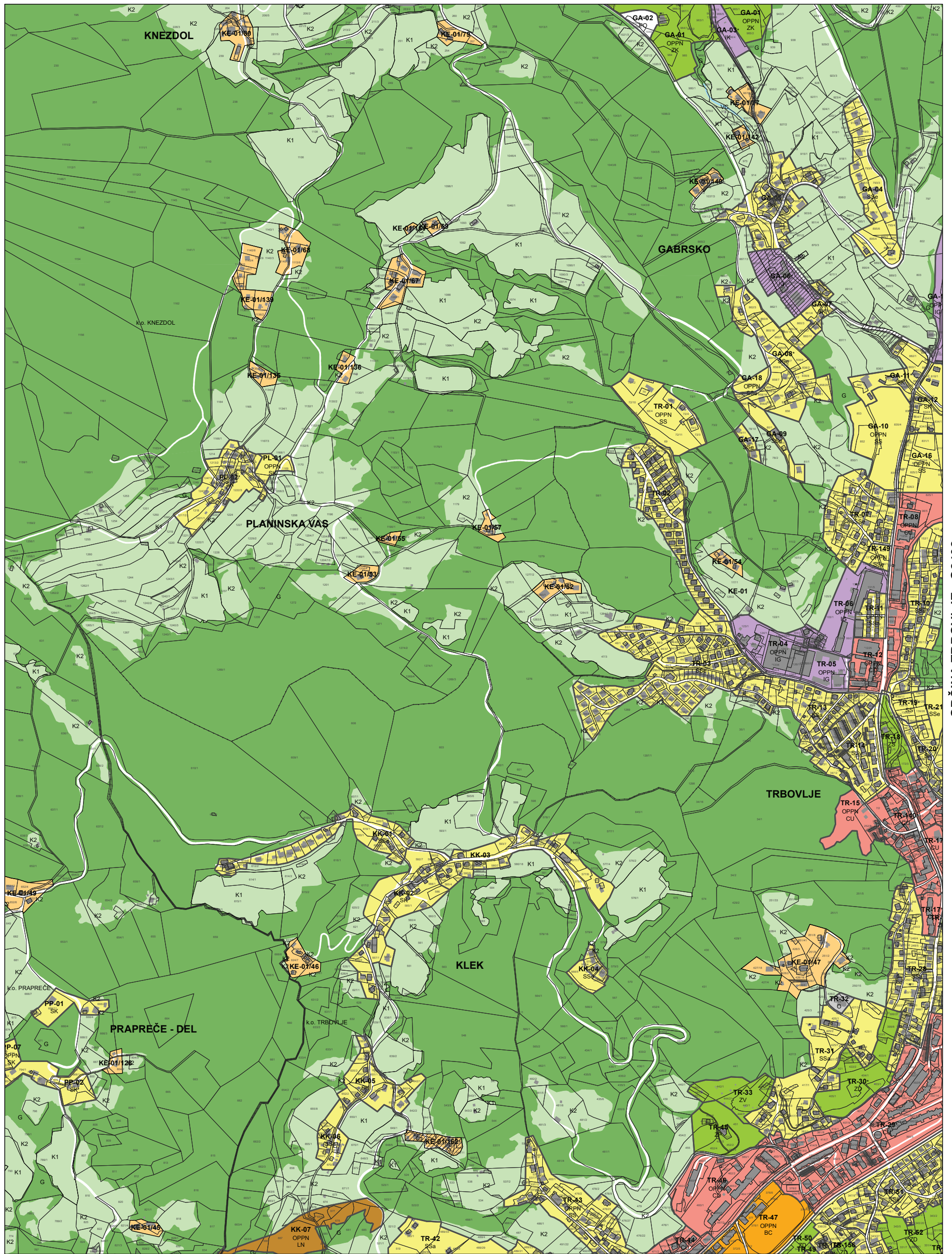
LEGENDA:   
 območje občine   
 meja občine   
 meje katastrskih občin   
 pregled mreže listov kart v merilu 1:50000   
 spremembe in dopolnitve OPN   
 tehnični popravki



0 100 200 300 400 500 m

Vir: ZKP, Geodetska uprava RS, 20.05.2014  
Kataster stavb, Geodetska uprava RS, 20.05.2014

M = 1 : 5 000

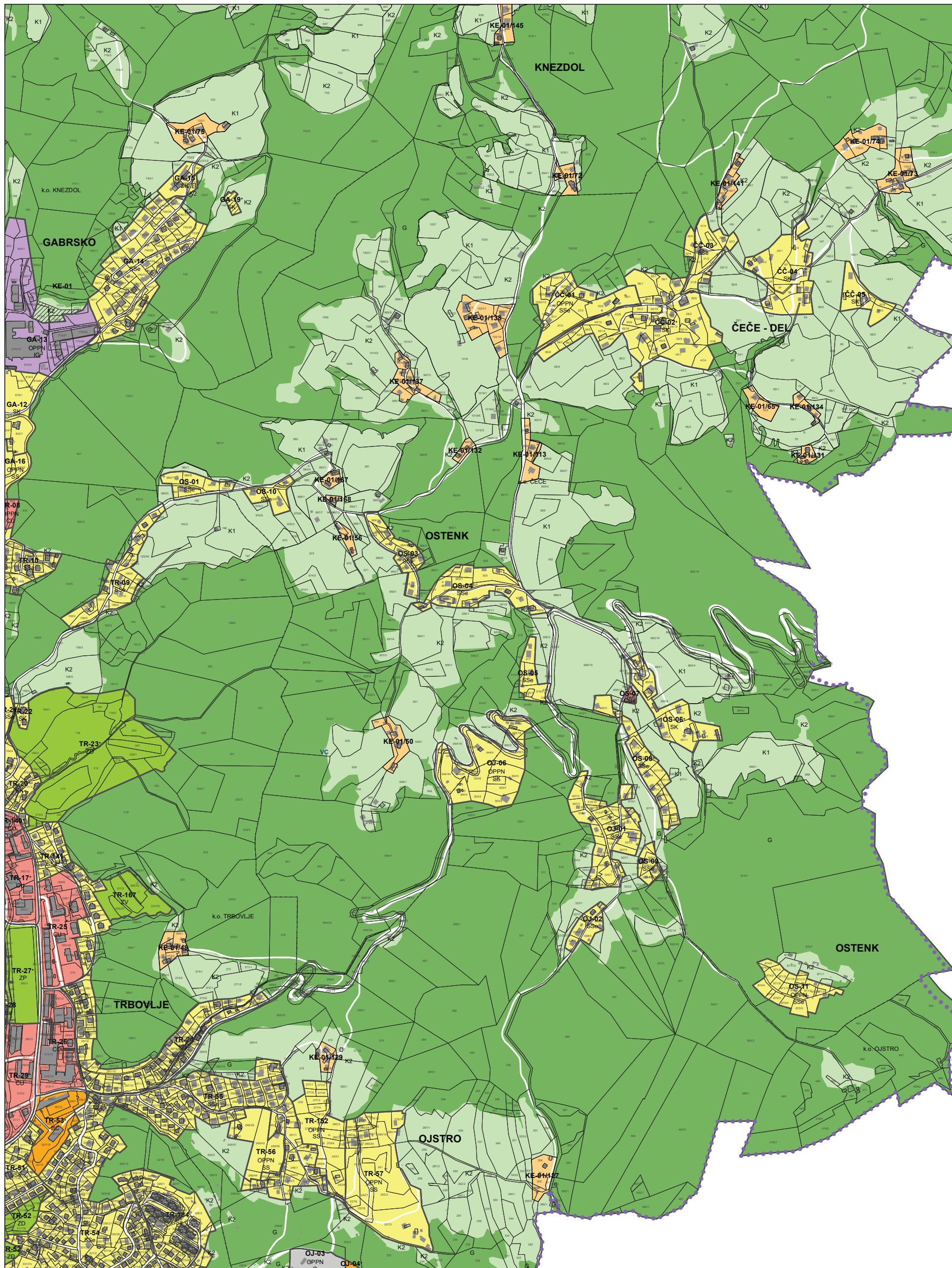


OBČINA TRBOVLJE - G2402

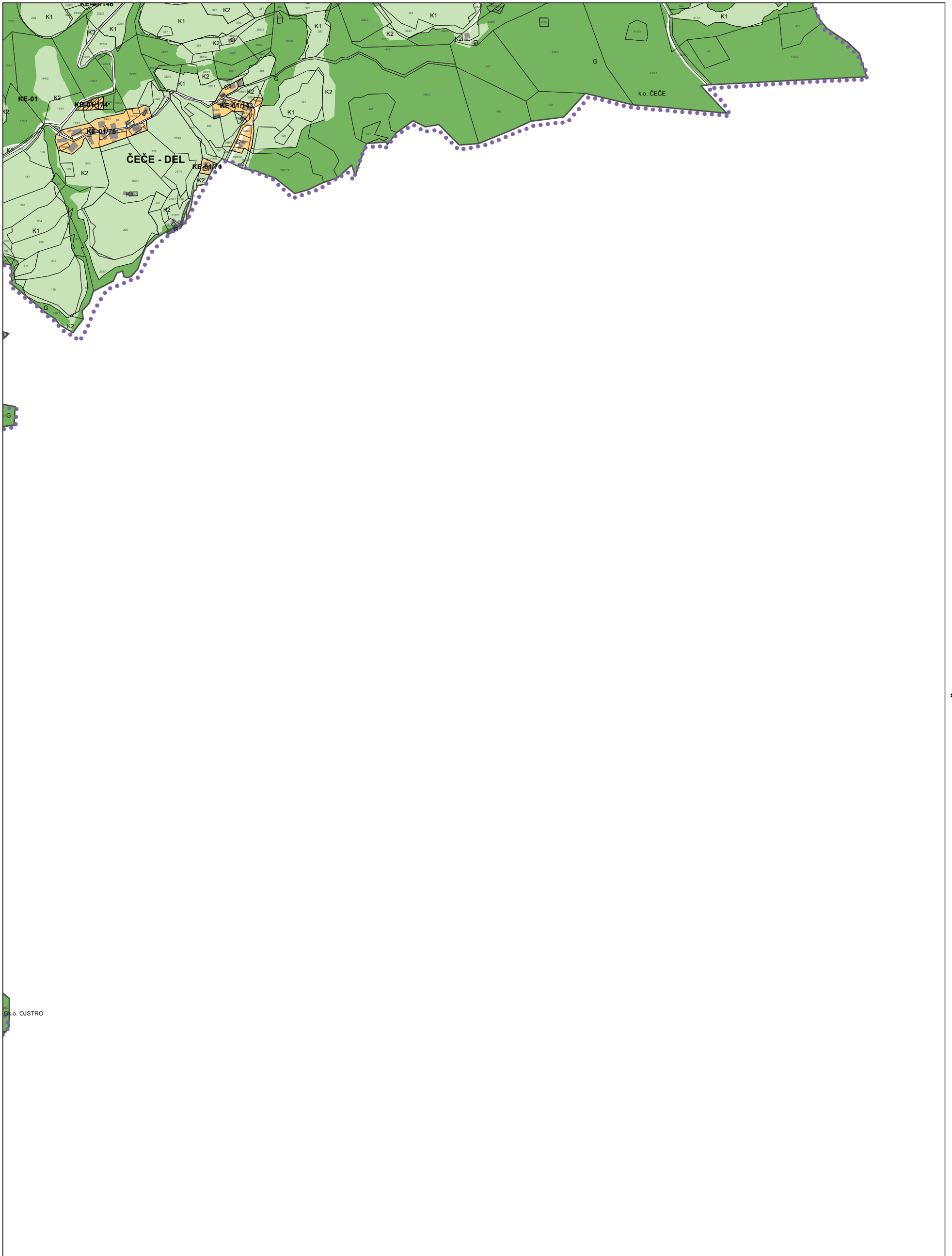
0 100 200 300 400 500 m

Vir: ZKP, Geodetska uprava RS, 20.05.2014  
Kataster stavb, Geodetska uprava RS, 20.05.2014

M = 1 : 5 000

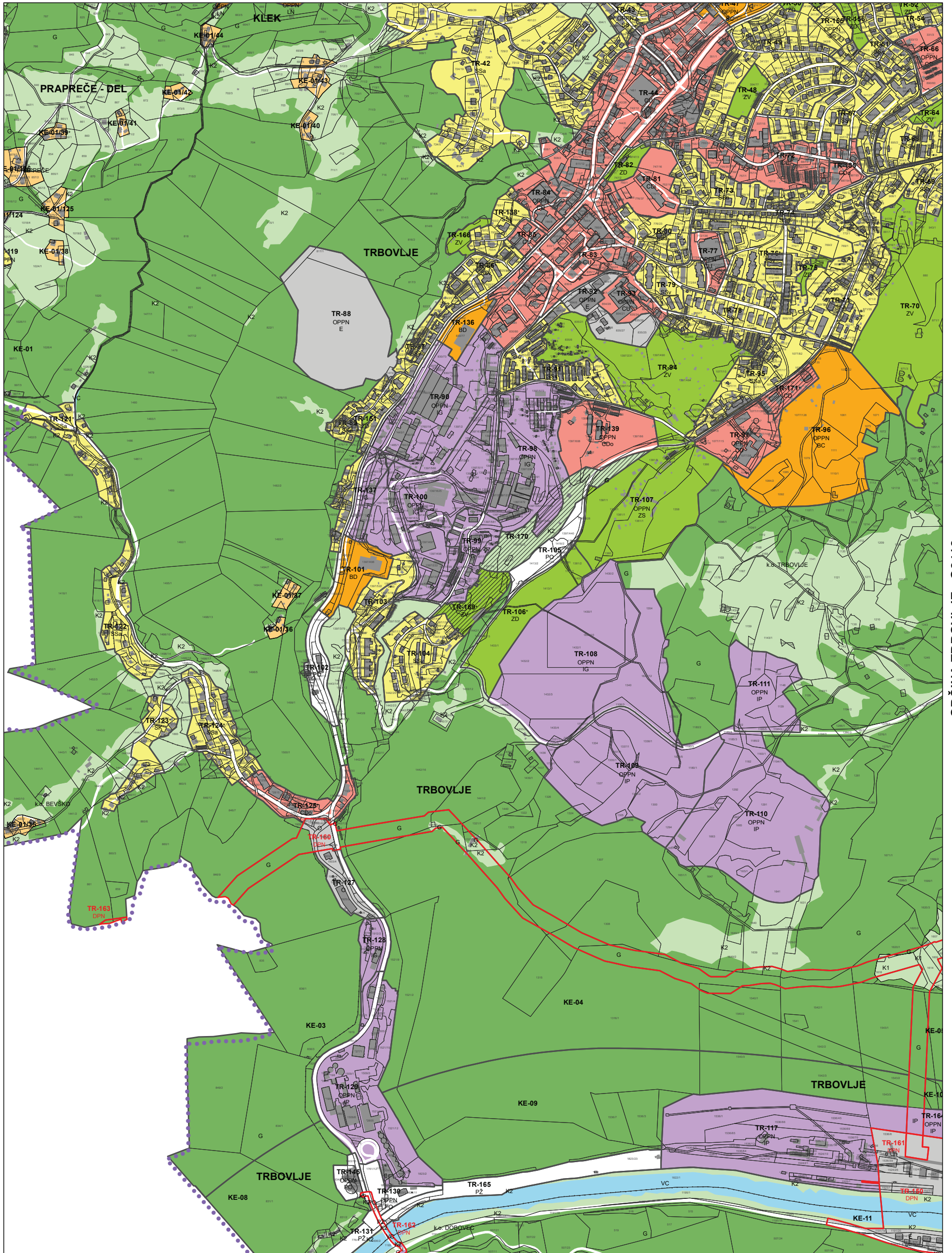


OBČINA TRBOVLJE - G2403



Vir: ZKP, Geodetska uprava RS, 20.05.2014  
Kataster stavb, Geodetska uprava RS, 20.05.2014

M = 1 : 5 000

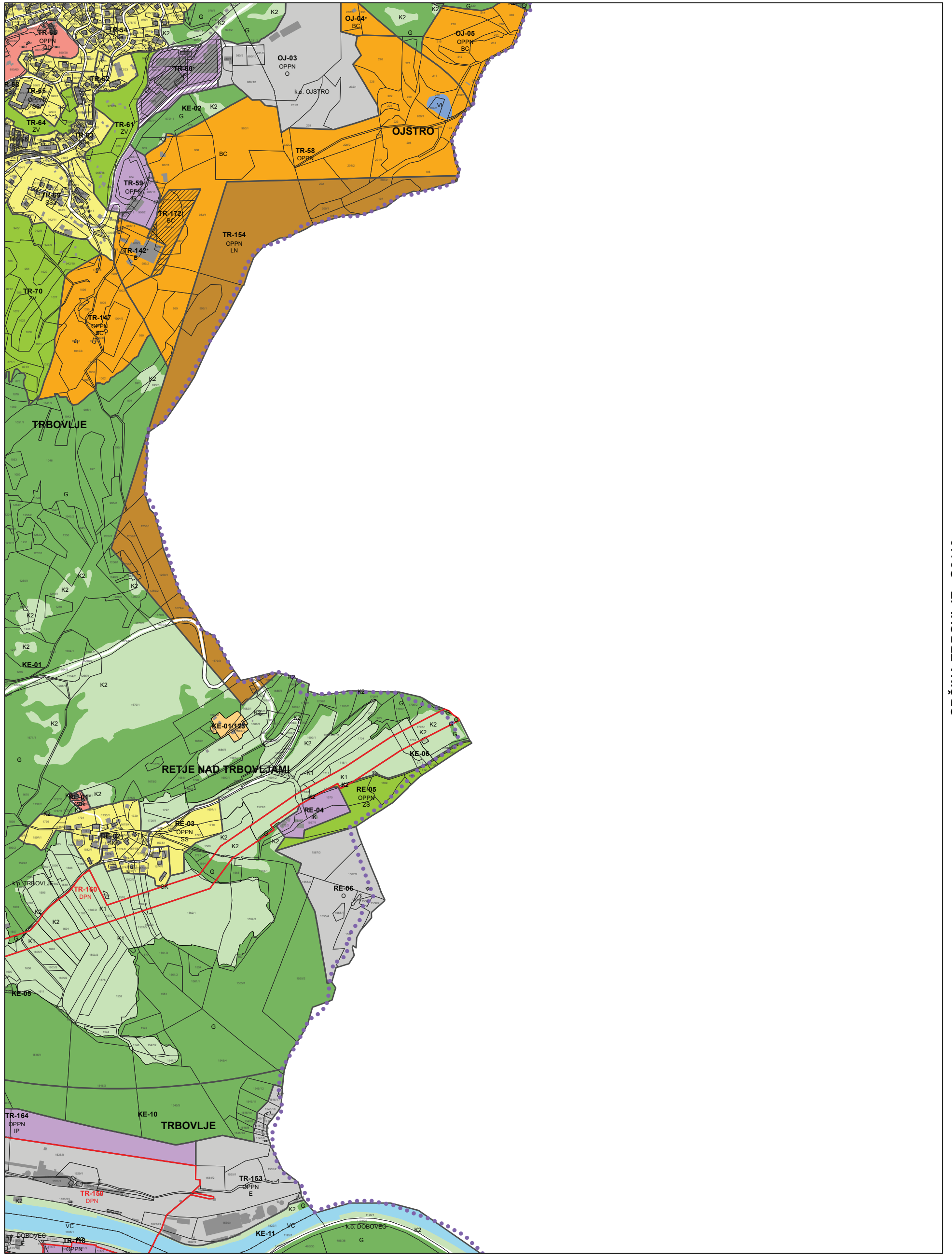


0 100 200 300 400 500 m

Vir: ZKP, Geodetska uprava RS, 20.05.2014  
Kataster stavb, Geodetska uprava RS, 20.05.2014

M = 1 : 5 000

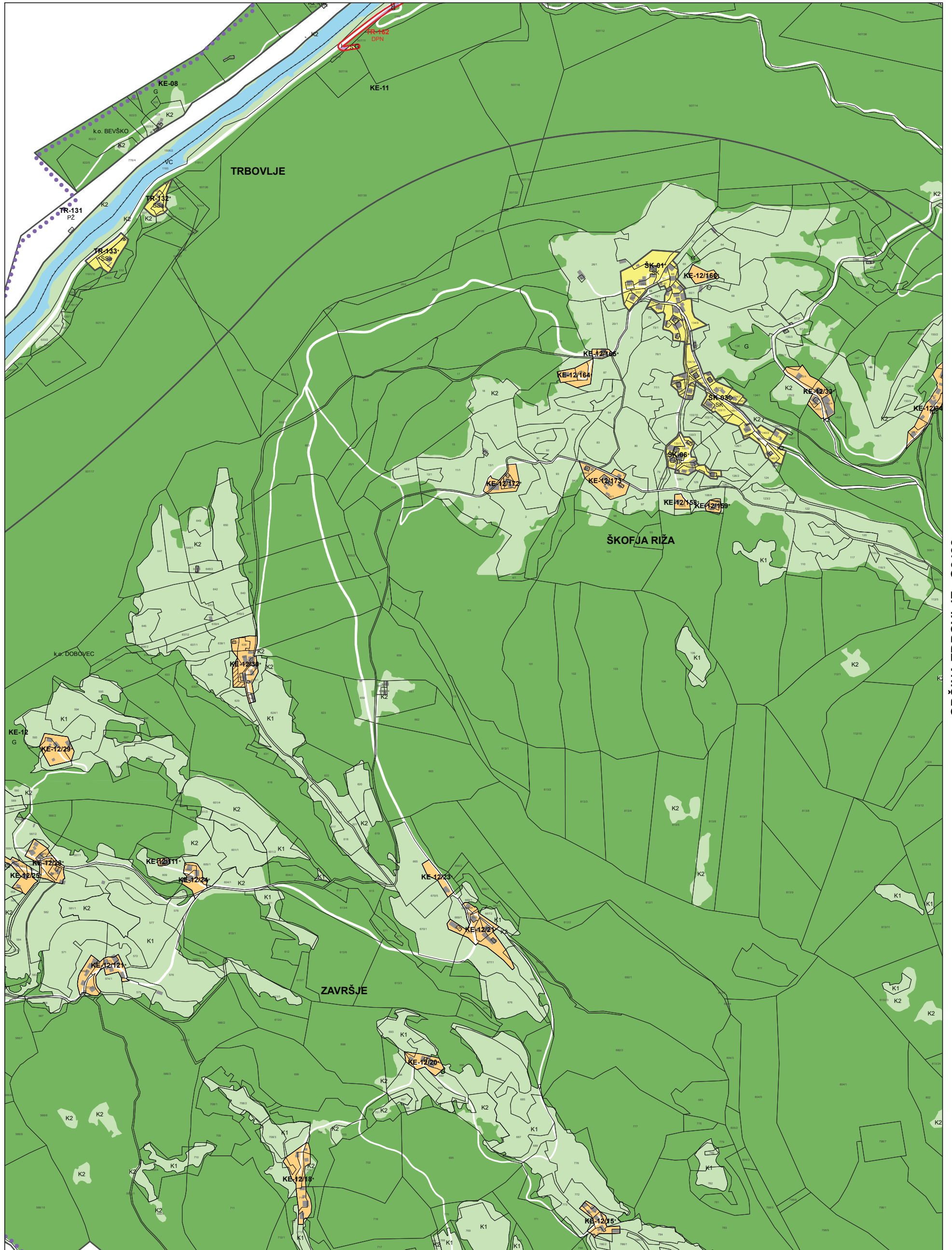




0 100 200 300 400 500 m

Vir: ZKP, Geodetska uprava RS, 20.05.2014  
Kataster stavb, Geodetska uprava RS, 20.05.2014

M = 1 : 5 000

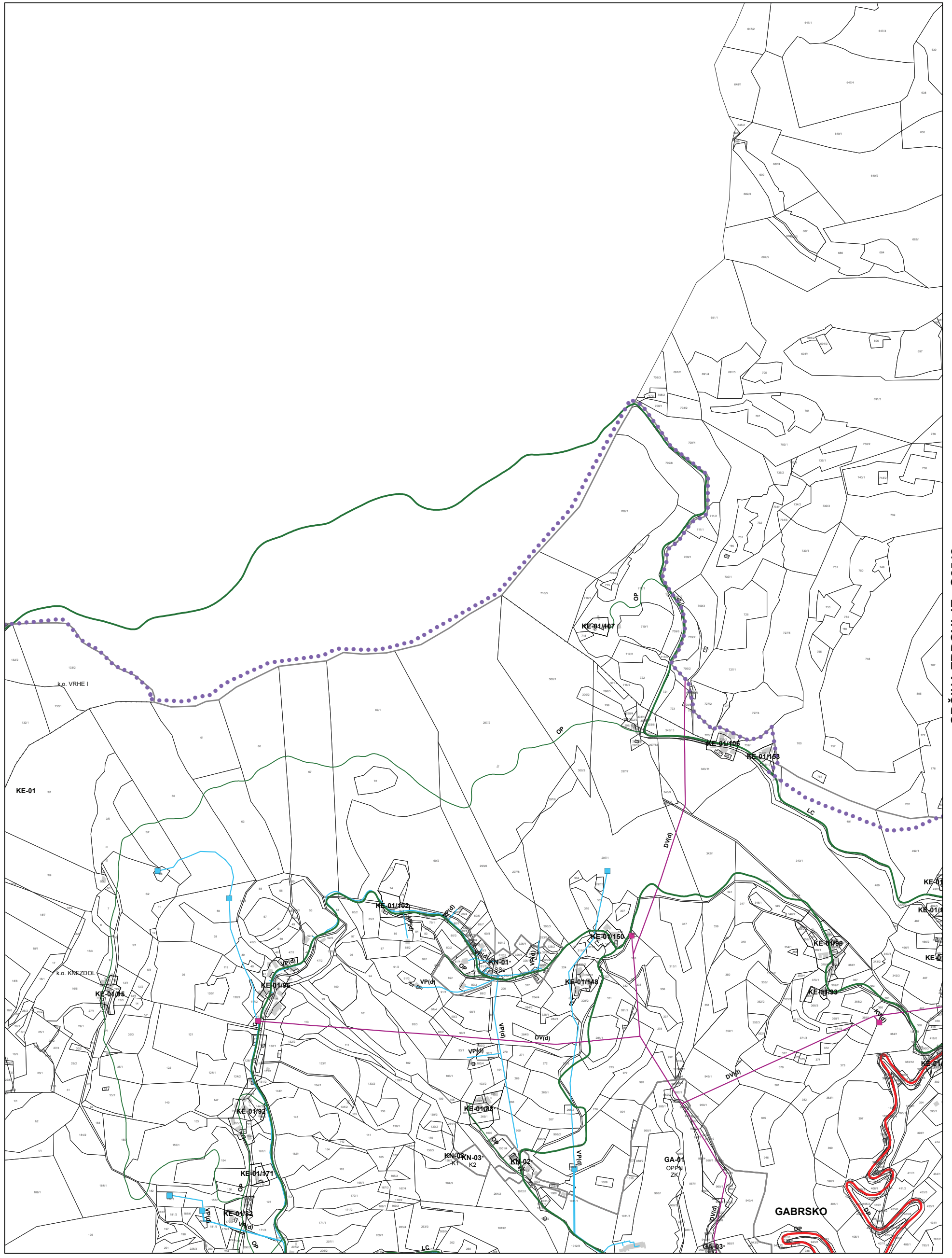


OBČINA TRBOVLJE - G2422

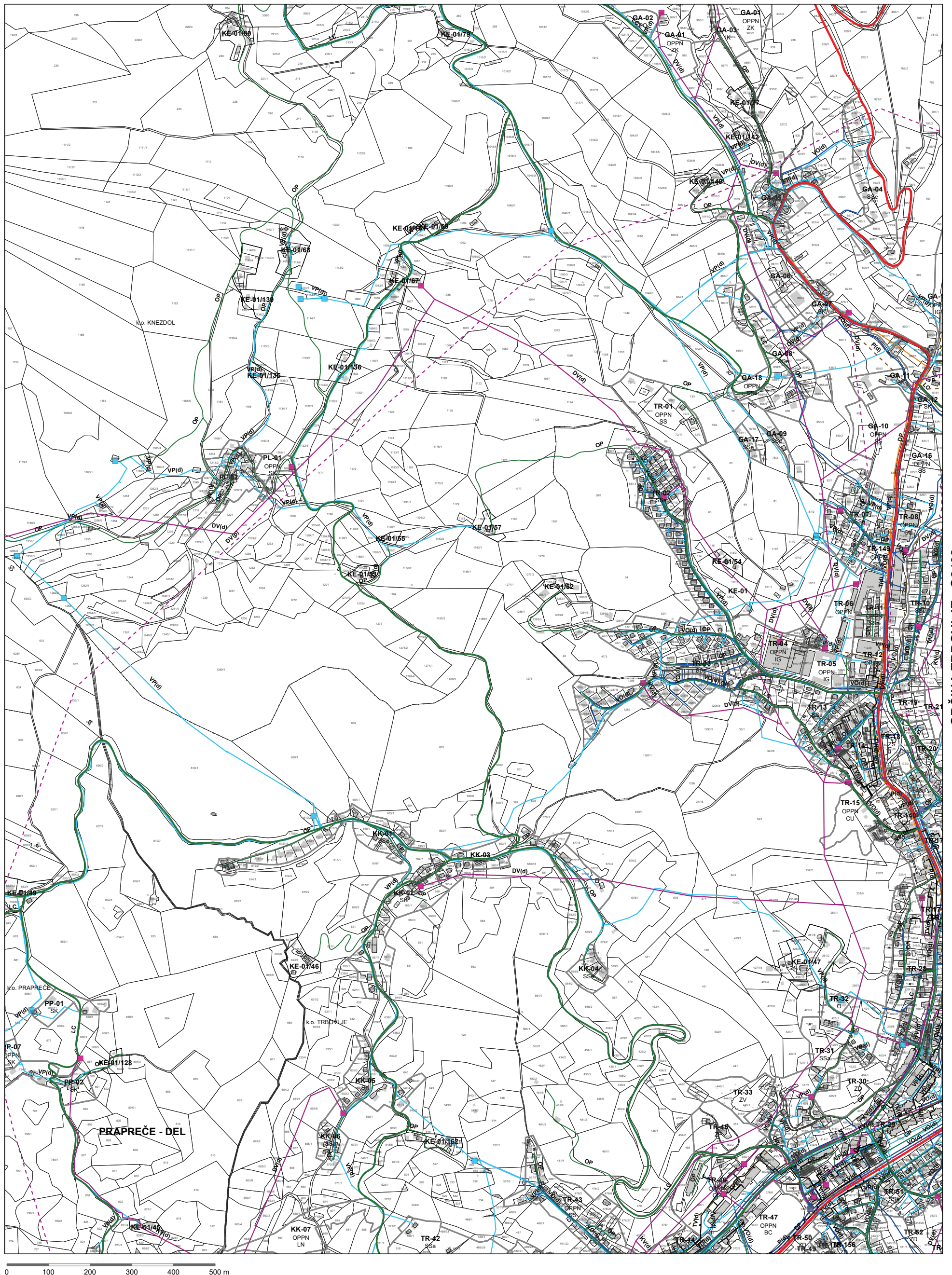
0 100 200 300 400 500 m

Vir: ZKP, Geodetska uprava RS, 20.05.2014  
Kataster stavb, Geodetska uprava RS, 20.05.2014

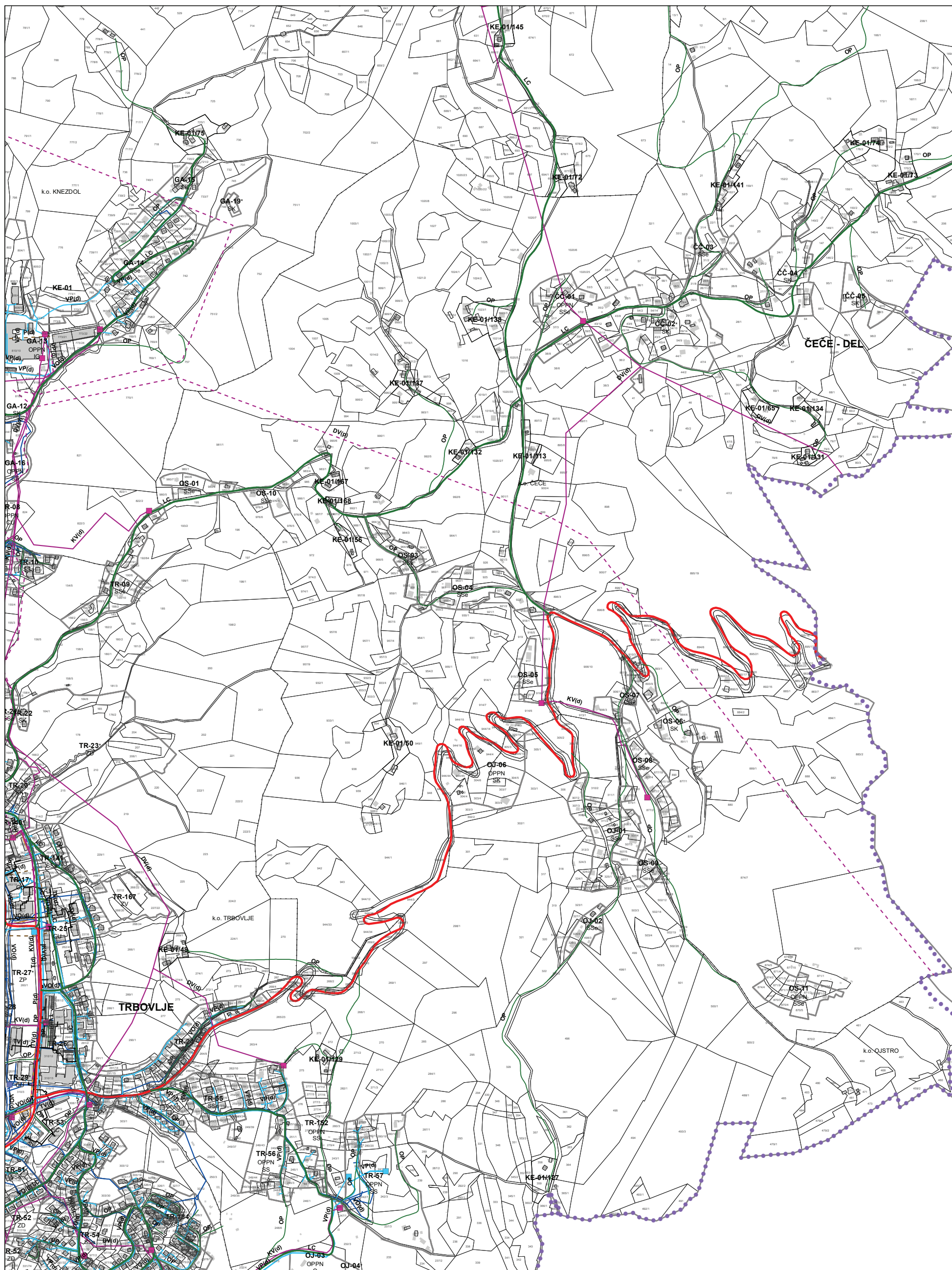
M = 1 : 5 000



OBČINA TRBOVLJE - G2542



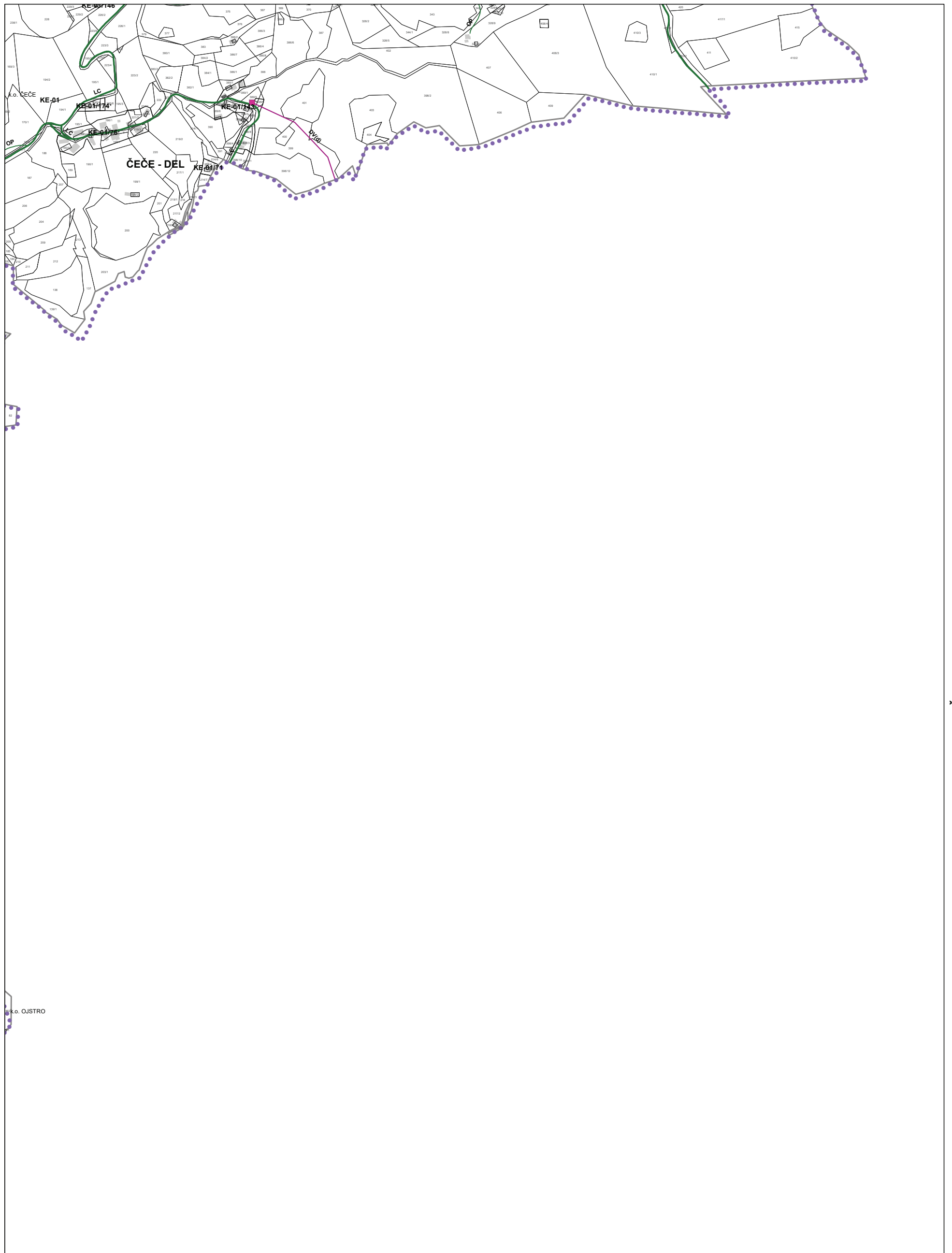
OBČINA TRBOVLJE - G2402



0 100 200 300 400 500 m

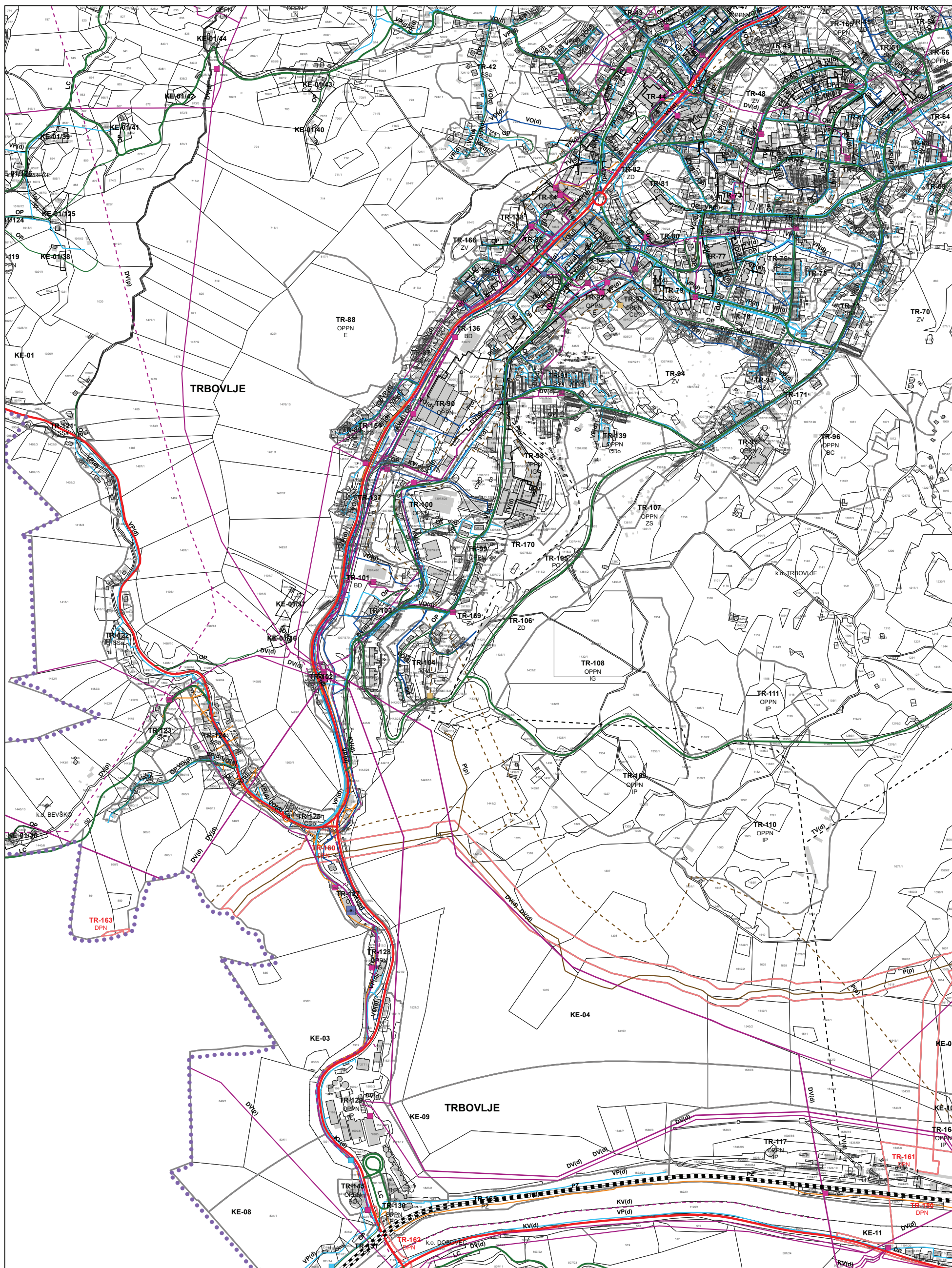
Vir: ZKP, Geodetska uprava RS, 20.05.2014  
Kataster stavb, Geodetska uprava RS, 20.05.2014

M = 1 : 5 000



Vir: ZKP, Geodetska uprava RS, 20.05.2014  
Kataster stavb, Geodetska uprava RS, 20.05.2014

M = 1 : 5 000

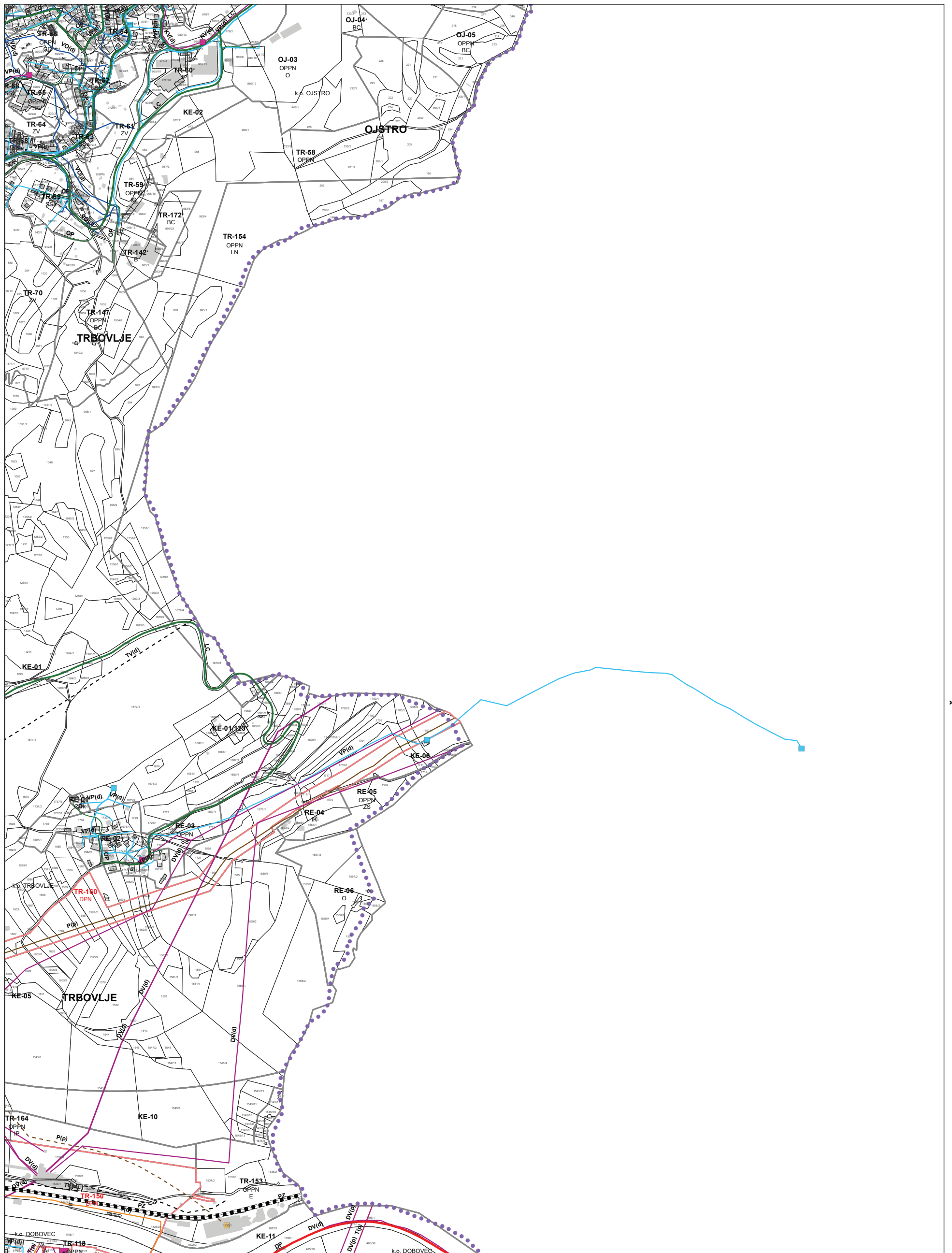


OBČINA TRBOVLJE - G2412

0 100 200 300 400 500 m

Vir: ZKP, Geodetska uprava RS, 20.05.2014  
Kataster stavb, Geodetska uprava RS, 20.05.2014

M = 1 : 5 000

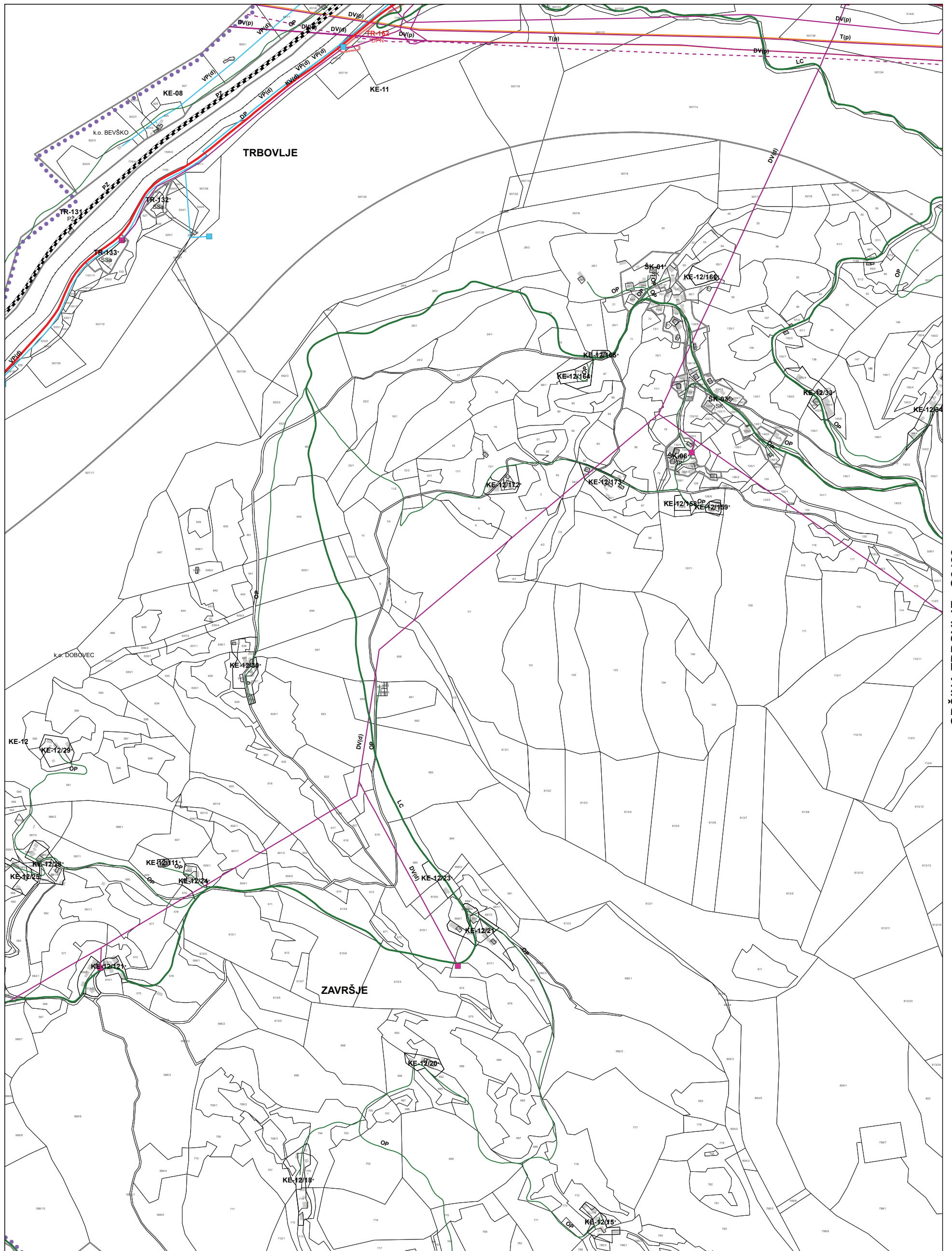


0 100 200 300 400 500 m

Vir: ZKP, Geodetska uprava RS, 20.05.2014  
Kataster stavb, Geodetska uprava RS, 20.05.2014

M = 1 : 5 000















0 100 200 300 400 500 m

Vir: ZKP, Geodetska uprava RS, 20.05.2014  
Kataster stavb, Geodetska uprava RS, 20.05.2014

M = 1 : 5 000

# LEGENDA



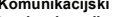





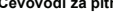




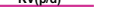
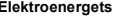








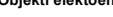





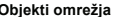


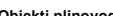

## 2. PREGLEDNA KARTA OBČINE S PRIKAZOM OSNOVNE NAMENSKE RABE IN KLJUČNIH OMREŽIJ GOSPODARSKE JAVNE INFRASTRUKTURE

 Meja občine		
<b>OBMOČJA OSNOVNE NAMENSKE RABE PROSTORA</b>		
	I. STAVBNA ZEMLJIŠČA	
	II. KMETIJSKA ZEMLJIŠČA	
	III. GOZDNA ZEMLJIŠČA	
	IV. VODE	
	V. DRUGA ZEMLJIŠČA	
<b>KLJUČNA OBMOČJA PROMETNE INFRASTRUKTURE</b>		
	Ostale državne ceste	
	Lokalne ceste	
	Železnice	
<b>KLJUČNA OMREŽJA GOSPODARSKE JAVNE INFRASTRUKTURE</b>		
	Prenosni elektroenergetski vodi	

## 3. PRIKAZ OBMOČIJ ENOT UREJANJA PROSTORA TER OSNOVNE OZIROMA PODROBNEJŠE NAMENSKE RABE PROSTORA

	Meja območja enote urejanja prostora		IP	Površine za industrijo		A	Površine razpršene poselitve	
	Meja območja veljavnega državnega prostorskega akta		IG	Gospodarske cone		A(cdk)	Površine razpršene poselitve (cdk - kulturne, verske in podobne dejavnosti)	
	Meja manjšega območja znotraj enote urejanja prostora		IK	Površine z objekti za kmetijsko proizvodnjo			Razpršena gradnja - zemljišče pod stavbo izven območij stavbnih zemljišč (informacija o dejanskem stanju)	
	Meja manjšega območja znotraj enote urejanja prostora določena na podlagi zemljiško katastrskega prikaza		B	Posebna območja		K1	OBMOČJA KMETIJSKIH ZEMLJIŠČ	
	Meja občine		BT	Površine za turizem		K2	Najboljša kmetijska zemljišča	
<b>OBMOČJA PODROBNEJŠE NAMENSKE RABE PROSTORA</b>				BD	Površine drugih območij		OBMOČJA GOZDNIH ZEMLJIŠČ	
<b>OBMOČJA STAVBNIH ZEMLJIŠČ</b>				BC	Športni centri		G	Gozdna zemljišča
	SS	Stanovanjske površine		ZS	Površine za oddih, rekreacijo in šport		VC	OBMOČJA VODA
	SSa	Stanovanjske površine (a - prostostoječa enodružinska gradnja)		ZP	Parki		VI	Celinske vode
	SSe	Stanovanjske površine (e - strnjena enodružinska gradnja)		ZV	Površine za vrtičkarstvo			Območja vodne infrastrukture
	SSv	Stanovanjske površine (v - večstanovanjska gradnja)		ZD	Druge urejene zelene površine		LN	OBMOČJA DRUGIH ZEMLJIŠČ
	SK	Površine podeželskega naselja		ZK	Pokopališča			Površine nadzemnega pridobivalnega prostora
	SKj	Površine podeželskega naselja (j - historično jedro naselja)		PŽ	Površine železnic			
	SP	Površine počitniških hiš		PO	Ostale prometne površine			
	CU	Osrednja območja centralnih dejavnosti		T	Območja komunikacijske infrastrukture			
	CD	Druga območja centralnih dejavnosti		E	Območja energetske infrastrukture			
	CDk	Druga območja centralnih dejavnosti (k - kulturne in verske dejavnosti)		O	Območja okoljske infrastrukture			
	CDi	Druga območja centralnih dejavnosti (i - vzgojne in izobraževalne dejavnosti)						
	CDo	Druga območja centralnih dejavnosti (o - trgovske, oskrbne, poslovne, storitvene, gostinske dejavnosti)						
		Spremembe OPN						Topografski simbol za površine cest

## 4. PRIKAZ OBMOČIJ ENOT UREJANJA PROSTORA IN GOSPODARSKE JAVNE INFRASTRUKTURE

	Meja območja enote urejanja prostora		OBSTOJEČE	VP(p/d)			PREDVIDENO	DV(p/d)	Komunikacijski vodi in energetske vodi, vodi okoljske infrastrukture ter drugi gradbeno inženirski objekti (p/d = prenosni/distribucijski)
	Meja območja veljavnega državnega prostorskega akta			VO(p/d)				DV(p/d)	Cevovodi za pitno vodo (p/d)
	Meja manjšega območja znotraj enote urejanja prostora			DV(p/d)				DV(p/d)	Cevovodi za odpadno vodo (p/d)
	Meja manjšega območja znotraj enote urejanja prostora določena na podlagi zemljiško katastrskega prikaza			KV(p/d)				KV(p/d)	Elektroenergetski vodi - daljnovodi (p/d)
	Meja občine			P(p/d)				P(p/d)	Elektroenergetski vodi - kablovodi (p/d)
				TV(d)				TV(d)	Plinovodi (p/d)
									Cevovodi za toplo vodo, paro in stisnjen zrak (d)
	OBSTOJEČE		PREDVIDENO						Objekti elektroenergetskega omrežja - razdelilna transformatorska postaja
	DP								Objekti elektroenergetskega omrežja - transformatorska postaja
	LC								Objekti omrežja za odpadno vodo - čistilna naprava
	OP								Objekti plinovodnega omrežja
	PZ	