



parcela	kat. občina	parc.delov	površina
150/21	2147-KRIŽE	1	134 m2
št. ZKV	urejena parcela	IDPOS	datum spr.
340	ne	NN	

vrsta rabe	katastrski razred	boniteta zemljišča	površina
POT		0	134 m2

lastnik	delež
SLP, TRŽIČ	1/1
upravljavec	
OBČINA TRŽIČ, TRŽIČ, TRG SVOBODE 18, 4290 Tržič	

register nepremičnin

namenska raba	delež (%)
stavbna zemljišča - zemljišče za gradnjo stavb	100
dejanska raba	delež (%)
pozidano zemljišče	100
vplivno območje	
v bližini ni primarnih objektov gosp. javne inf.(ceste, železnice, daljnovodi)	
način spravila lesa	razdalja [m]
ni podatka	
nepremičnina	vrednost (EUR)
parcela	15.812,00

OPOZORILO: Podatki so informativni (vir: Geodetska uprava RS, avgust 2012).

Podatki o parcelah ne izražajo stanja na današnji dan (glej vir) in se lahko razlikujejo od uradnih evidenc vodenih v Zemljiški knjigi.



parcela	kat. občina	parc.delov	površina
150/26	2147-KRIŽE	1	141 m2
št. ZKV	urejena parcela	IDPOS	datum spr.
340	ne	4/76	31.12.1976

vrsta rabe	katastrski razred	boniteta zemljišča	površina
TRAVNIK	3	0	141 m2

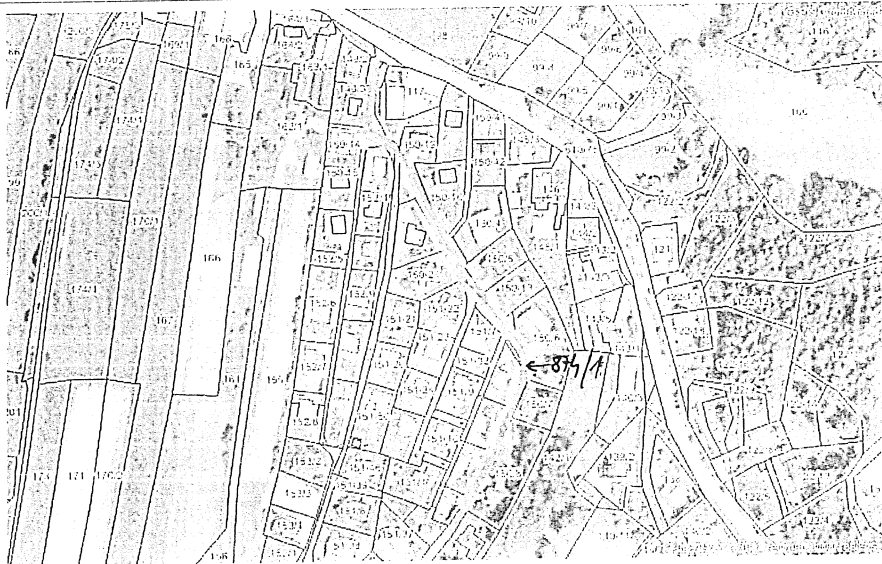
lastnik	delež
SLP, TRŽIČ	1/1

register nepremičnin

namenska raba	delež (%)
stavbna zemljišča - zemljišče za gradnjo stavb	100
dejanska raba	delež (%)
pozidano zemljišče	100
vplivno območje	
bližina ceste 1. ali 2. reda do 50m	
način spravila lesa	razdalja [m]
ni podatka	
nepremičnina	vrednost (EUR)
parcela	14.974,00

OPOZORILO: Podatki so informativni (vir: Geodetska uprava RS, avgust 2012).

Podatki o parcelah ne izražajo stanja na današnji dan (glej vir) in se lahko razlikujejo od uradnih evidenc vodenih v Zemljiški knjigi.



parcela	kat. občina	parc.delov	površina
874/1	2147-KRIŽE	1	1016 m2
št. ZKV	urejena parcela	IDPOS	datum spr.
340	ne	NN	

vrsta rabe	katastrski razred	boniteta zemljišča	površina
POT		0	1016 m2

lastnik	delež
SLP, TRŽIČ	1/1
upravljavec	
OBČINA TRŽIČ, TRŽIČ, TRG SVOBODE 18, 4290 Tržič	

register nepremičnin

namenska raba	delež (%)
stavbna zemljišča - zemljišče za gradnjo stavb	91
površine podeželjskega naselja - zemljišče za gradnjo stavb	9
dejanska raba	delež (%)
pozidano zemljišče	100
vplivno območje	
v bližini ni primarnih objektov gosp. javne inf.(ceste, železnice, daljnovodi)	
način spravila lesa	razdalja [m]
ni podatka	
nepremičnina	vrednost (EUR)
parcela	119.888,00

OPOZORILO: Podatki so informativni (vir: Geodetska uprava RS, avgust 2012).

Podatki o parcelah ne izražajo stanja na današnji dan (glej vir) in se lahko razlikujejo od uradnih evidenc vodenih v Zemljiški knjigi.



parcela	kat. občina	parc.delov	površina
148/6	2147-KRIŽE	1	24 m2
št. ZKV	urejena parcela	IDPOS	datum spr.
340	ne	NN	

vrsta rabe	katastrski razred	boniteta zemljišča	površina
POT		0	24 m2

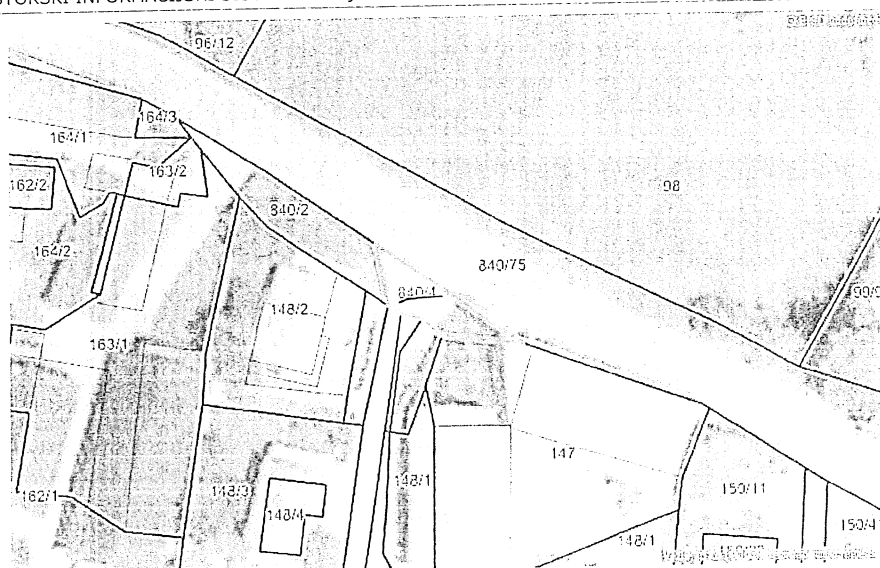
lastnik	delež
SLP, TRŽIČ	1/1
upravljavec	
OBČINA TRŽIČ, TRŽIČ, TRG SVOBODE 18, 4290 Tržič	

register nepremičnin

namenska raba	delež (%)
površine podeželjskega naselja - zemljišče za gradnjo stavb	100
dejanska raba	delež (%)
pozidano zemljišče	100
vplivno območje	
bližina ceste 1. ali 2. reda do 50m	
način spravila lesa	razdalja [m]
ni podatka	
nepremičnina	vrednost (EUR)
parcela	2.549,00

OPOZORILO: Podatki so informativni (vir: Geodetska uprava RS, avgust 2012).

Podatki o parcelah ne izražajo stanja na današnji dan (glej vir) in se lahko razlikujejo od uradnih evidenc vodenih v Zemljiški knjigi.



parcela	kat. občina	parc.delov	površina
840/4	2147-KRIŽE	1	146 m²
št. ZKV	urejena parcela	IDPOS	datum spr.
340	ne	NN	

vrsta rabe	katastrski razred	boniteta zemljišča	površina
POT		0	146 m²

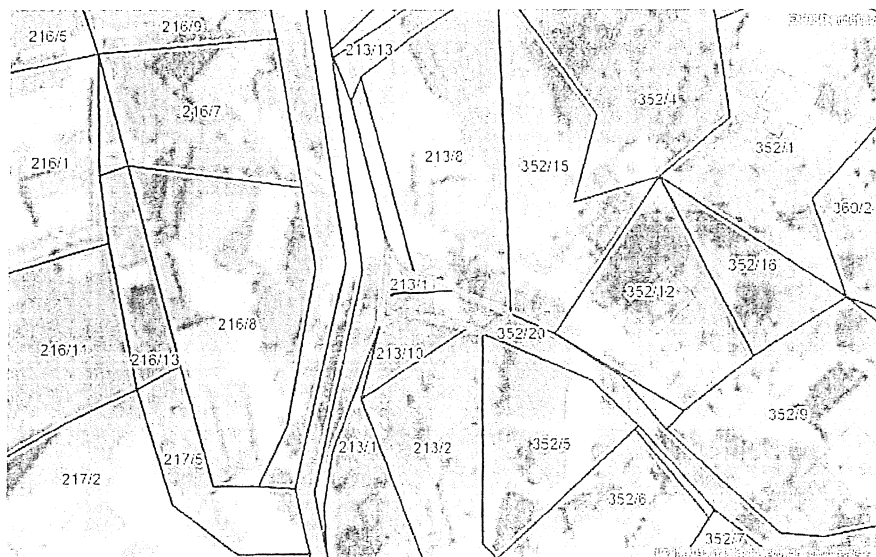
lastnik	delež
SLP, TRŽIČ	1/1
upravljavec	
OBČINA TRŽIČ, TRŽIČ, TRG SVOBODE 18, 4290 Tržič	

register nepremičnin

namenska raba	delež (%)
površine podeželskega naselja - zemljišče za gradnjo stavb	100
dejanska raba	delež (%)
pozidano zemljišče	100
vplivno območje	
bližina ceste 1. ali 2. reda do 50m	
način spravila lesa	razdalja [m]
ni podatka	
nepremičnina	vrednost (EUR)
parcela	15.505,00

OPOZORILO: Podatki so informativni (vir: Geodetska uprava RS, avgust 2012).

Podatki o parcelah ne izražajo stanja na današnji dan (glej vir) in se lahko razlikujejo od uradnih evidenc vodenih v Zemljiški knjigi.



parcela	kat. občina	parc.delov	površina
213/11	2141-PODLJUBELJ	1	81 m2
št. ZKV	urejena parcela	IDPOS	datum spr.
727	ne	PR-05414	23.6.2005

vrsta rabe	katastrski razred	boniteta zemljišča	površina
CESTA		0	81 m2

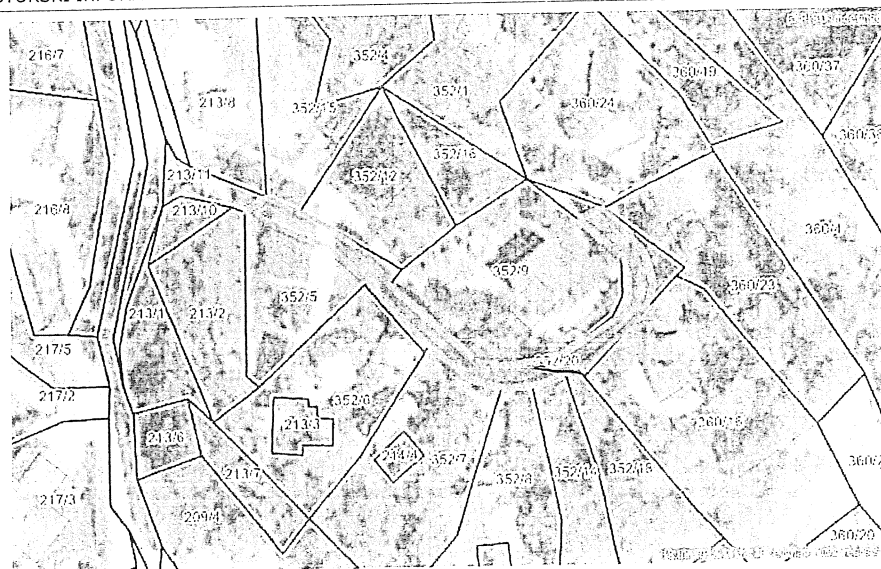
lastnik	delež
OBČINA TRŽIČ, TRŽIČ, TRG SVOBODE 18, 4290 TRŽIČ	1/1
upravljavec	
OBČINA TRŽIČ, TRŽIČ, TRG SVOBODE 18, 4290 Tržič	

register nepremičnin

namenska raba	delež (%)
stavbna zemljišča - zemljišče za gradnjo stavb	100
dejanska raba	delež (%)
pozidano zemljišče	100
vplivno območje	
v bližini ni primarnih objektov gosp. javne inf.(ceste, železnice, daljnovodi)	
način spravila lesa	razdalja [m]
ni podatka	
nepremičnina	vrednost (EUR)
parcela	9.558,00

OPOZORILO: Podatki so informativni (vir: Geodetska uprava RS, avgust 2012).

Podatki o parcelah ne izražajo stanja na današnji dan (glej vir) in se lahko razlikujejo od uradnih evidenc vodenih v Zemljiški knjigi.



parcela	kat. občina	parc.delov	površina
352/20	2141-PODLJUBELJ	1	344 m2
št. ZKV	urejena parcela	IDPOS	datum spr.
177	da	6191-0	7.12.2009

vrsta rabe	katastrski razred	boniteta zemljišča	površina
POT		0	344 m2

lastnik	delež
KRAŠOVEC MARIJA MARTA, 25.01.1949, PODLJUBELJ, PODLJUBELJ 147, 4290 TRŽIČ	1/1

register nepremičnin

namenska raba	delež (%)
stavbna zemljišča - zemljišče za gradnjo stavb	100
dejanska raba	delež (%)
pozidano zemljišče	100
vplivno območje	
v bližini ni primarnih objektov gosp. javne inf.(ceste, železnice, daljnovodi)	
način spravila lesa	razdalja [m]
ni podatka	
nepremičnina	vrednost (EUR)
parcela	40.592,00

OPOZORILO: Podatki so informativni (vir: Geodetska uprava RS, avgust 2012).

Podatki o parcelah ne izražajo stanja na današnji dan (glej vir) in se lahko razlikujejo od uradnih evidenc vodenih v Zemljiški knjigi.



parcela	kat. občina	parc.delov	površina
639	2149-ŽIGANJA VAS	1	1570 m2
št. ZKV	urejena parcela	IDPOS	datum spr.
715	ne	PR-05357	1.10.2007

vrsta rabe	katastrski razred	boniteta zemljišča	površina
POT		0	1570 m2

lastnik	delež
JAVNO DOBRO V LASTI OBČ. TRŽIČ, TRŽIČ, TRG SVOBODE 18, 4290 TRŽIČ	1/1
upravljavec	
OBČINA TRŽIČ, TRŽIČ, TRG SVOBODE 18, 4290 Tržič	

register nepremičnin

namenska raba	delež (%)
površine podeželjskega naselja - zemljišče za gradnjo stavb	44
gozdna zemljišča	56
dejanska raba	delež (%)
gozdno zemljišče	40
pozidano zemljišče	60
vplivno območje	
v bližini ni primarnih objektov gosp. javne inf.(ceste, železnice, daljnovodi)	
način spravila lesa	razdalja [m]
s traktorjem	250
nepremičnina	vrednost (EUR)
parcela	82.553,00

OPOZORILO: Podatki so informativni (vir: Geodetska uprava RS, avgust 2012).



parcela	kat. občina	parc.delov	površina
638	2149-ŽIGANJA VAS	1	2070 m2
št. ZKV	urejena parcela	IDPOS	datum spr.
756	ne	PR-05463	27.9.2010

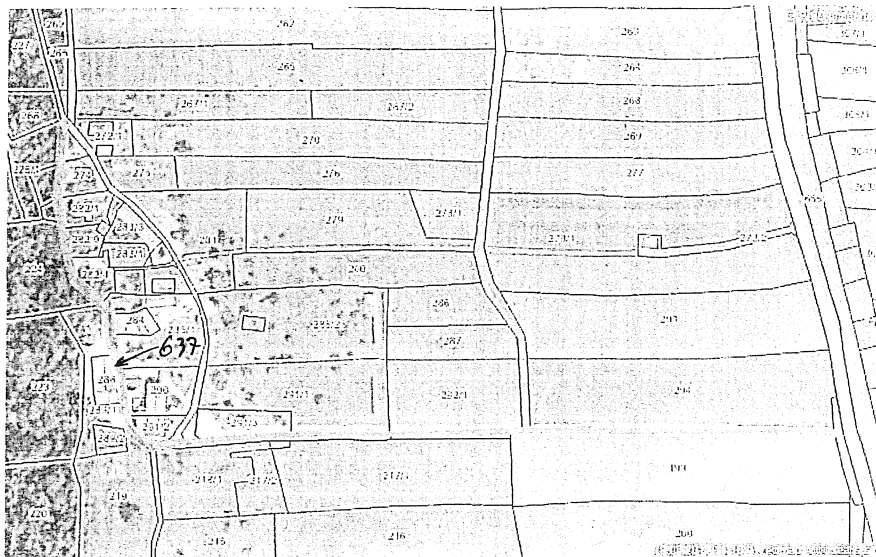
vrsta rabe	katastrski razred	boniteta zemljišča	površina
POT		0	2070 m2

lastnik	delež
JAVNO DOBRO V LASTI OBČ. TRŽIČ, TRŽIČ, TRG SVOBODE 18, 4290 TRŽIČ	1/1
upravljavec	
OBČINA TRŽIČ, TRŽIČ, TRG SVOBODE 18, 4290 Tržič	

register nepremičnin

namenska raba	delež (%)
površine podeželskega naselja - zemljišče za gradnjo stavb	34
gozdna zemljišča	66
dejanska raba	delež (%)
gozdno zemljišče	70
pozidano zemljišče	30
vplivno območje	
v bližini ni primarnih objektov gosp. javne inf.(ceste, železnice, daljnovodi)	
način spravila lesa	razdalja [m]
s traktorjem	250
nepremičnina	vrednost (EUR)
parcela	84.565,00

OPOZORILO: Podatki so informativni (vir: Geodetska uprava RS, avgust 2012).



parcela	kat. občina	parc.delov	površina
637	2149-ŽIGANJA VAS	1	1723 m2
št. ZKV	urejena parcela	IDPOS	datum spr.
756	ne	PR-05463	27.9.2010

vrsta rabe	katastrski razred	boniteta zemljišča	površina
POT		0	1723 m2

lastnik	delež
JAVNO DOBRO V LASTI OBČ. TRŽIČ, TRŽIČ, TRG SVOBODE 18, 4290 TRŽIČ	1/1
upravljavec	
OBČINA TRŽIČ, TRŽIČ, TRG SVOBODE 18, 4290 Tržič	

register nepremičnin

namenska raba	delež (%)
površine podeželjskega naselja - zemljišče za gradnjo stavb	45
najboljša kmetijska zemljišča	55
dejanska raba	delež (%)
kmetijsko zemljišče	21
pozidano zemljišče	79
vplivno območje	
v bližini ni primarnih objektov gosp. javne inf.(ceste, železnice, daljnovodi)	
način spravila lesa	razdalja [m]
s traktorjem	250
nepremičnina	vrednost (EUR)
parcela	92.058,00

OPOZORILO: Podatki so informativni (vir: Geodetska uprava RS, avgust 2012).



parcela	kat. občina	parc.delov	površina
1008	2142-LOM POD STORŽIČEM	1	2045 m2
št. ZKV	urejena parcela	IDPOS	datum spr.
752	ne	PR-05419	1.9.2009

vrsta rabe	katastrski razred	boniteta zemljišča	površina
POT		0	2045 m2

lastnik	delež
JAVNO DOBRO, TRŽIČ	1/1
upravljavec	
OBČINA TRŽIČ, TRŽIČ, TRG SVOBODE 18, 4290 Tržič	

register nepremičnin

namenska raba	delež (%)
stavbna zemljišča - zemljišče za gradnjo stavb	34
gozdna zemljišča	66
dejanska raba	delež (%)
gozdno zemljišče	60
pozidano zemljišče	39
vodno zemljišče	1
vplivno območje	
v bližini ni primarnih objektov gosp. javne inf.(ceste, železnice, daljnovodi)	
način spravila lesa	razdalja [m]
kombinirano II	350
nepremičnina	vrednost (EUR)
parcela	15.434,00



parcela	kat. občina	parc.delov	površina
861/2	2145-LEŠE	1	807 m²
št. ZKV	urejena parcela	IDPOS	datum spr.
603	ne	PR-05235	21.4.2009

vrsta rabe	katastrski razred	boniteta zemljišča	površina
CESTA		0	807 m²

lastnik	delež
JAVNO DOBRO, TRŽIČ	1/1
upravljavec	
OBČINA TRŽIČ, TRŽIČ, TRG SVOBODE 18, 4290 Tržič	

register nepremičnin

namenska raba	delež (%)
površine podeželjskega naselja	100
dejanska raba	delež (%)
pozidano zemljišče	100
vplivno območje	
v bližini ni primarnih objektov gosp. javne inf.(ceste, železnice, daljnovodi)	
način spravila lesa	razdalja [m]
ni podatka	
nepremičnina	vrednost (EUR)
parcela	4.842,00

OPOZORILO: Podatki so informativni (vir: Geodetska uprava RS, avgust 2012).

Podatki o parcelah ne izražajo stanja na današnji dan (glej vir) in se lahko razlikujejo od uradnih evidenc vodenih v Zemljiški knjigi.