



RAZVOJNI NAČRT TRŽIČ 2030

Povzetek

April 2021, dopolnjeno
november 2021

Izdelano v okviru projekta TRAILS –
Ekonomsko socialni profil razvoja
industrijskih degradiranih območij v
Tržiču z navezavo na razvoj širšega
območja Tržiča



VSEBINA


DEL 1: O PROCESU NAČRTOVANJA

DEL 2: TRŽIČ DANES

DEL 3: TRŽIČ 2030 RAZVOJNI IZZIVI in STRATEŠKI OKVIR

DEL 4: IZVEDBENI NAČRT – MATRIKA PROJEKTOV

DEL 5: FINANČNI OKVIR



O PROCESU NAČRTOVANJA

OPN

- ▷ Razvoj in raba prostora
- ▷ Obvezen dokument
- ▷ Pravni akt
- ▷ Predpisan postopek



Razvojni načrt občine

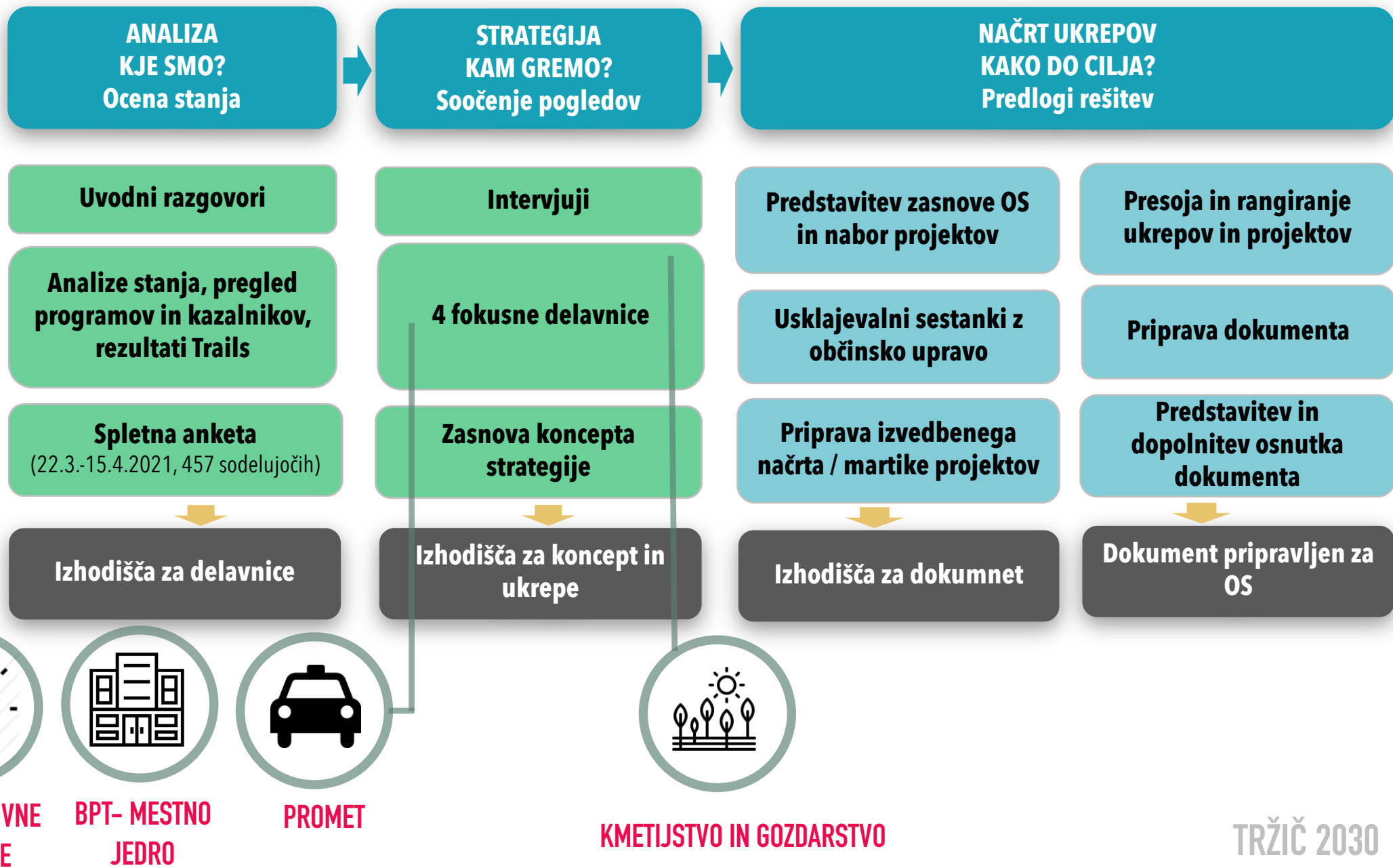
- ▷ Opredeljuje razvojne ukrepe na vseh področjih občine
- ▷ Podlaga za načrtovanje projektov
- ▷ Skupna smer za delovanje občinskih služb in NRP-jev
- ▷ Ni obvezen dokument
- ▷ Strateški dokument – priporočen s strani računskega sodišča
- ▷ Postopek ni predpisan



**Obstoječa
strategija razvoja
občine Tržič 2020**



PROCES NAČRTOVANJA




2010

2015

2020

2025

2030



Dosedanji

STRATEGIJA RAZVOJA OBČINE TRŽIČ 2008 – 2020

**OPREDELITEV
PROJEKTOV
SKLADNO S
PRIČAKOVANIMI EU
IN DRUGIMI VIRI**

Priprava novega

RAZVOJNI NAČRT OBČINE TRŽIČ 2030


2014–2020: obstoječa finančna perspektiva + EE/NFM

2021 –2026: instrument za okrevanje in odpornosti

2021–2027: nova finančna perspektiva EU 2021– 2027

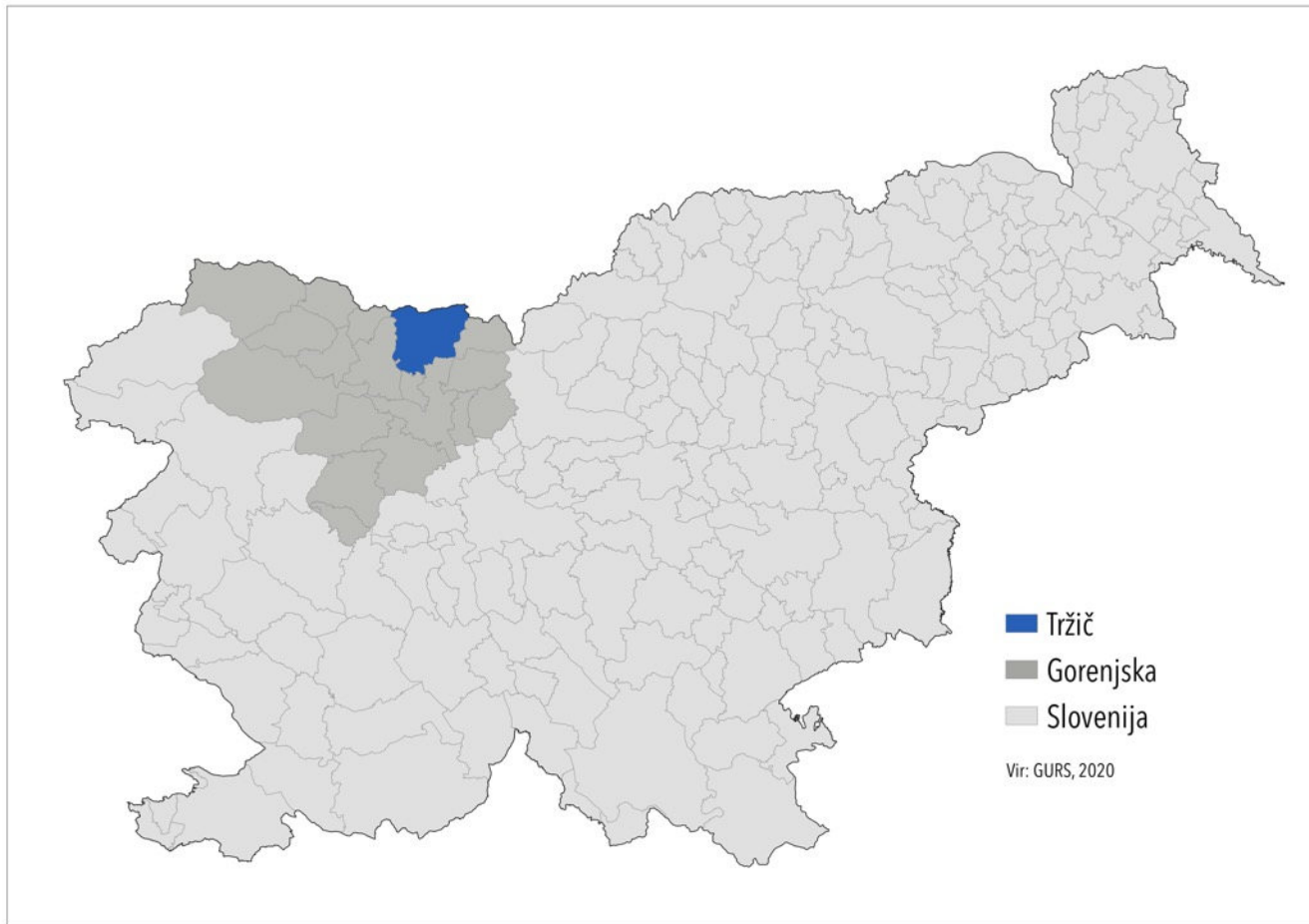
- LAS
- DRR

TRŽIČ 2030



TRŽIČ 2020

Povzetek razvojne analize



155 km², 7,3 % Gorenjske, 0,8 % Slovenije, 36. mesto po površini

15.003 prebivalcev, 7,2 % Gorenjske, 0,7 % Slovenije, 36. mesto po prebivalcih

* 2010: 15.302

140-148. mesto od 212 glede na kazalnik razvitosti občin MF, **0,96** (MF 2020-2021)/

* pred tem 2018/2019 s koeficientom 0,96, 137-141 . mesto)

Indeks ISSO Zlati kamen 2021:
+ 43 mest glede na leto 2015
druga najbolj prodorna občina v RS

<http://www.zlatikamen.si/finalisti-2020/zahodna-slovenija/>

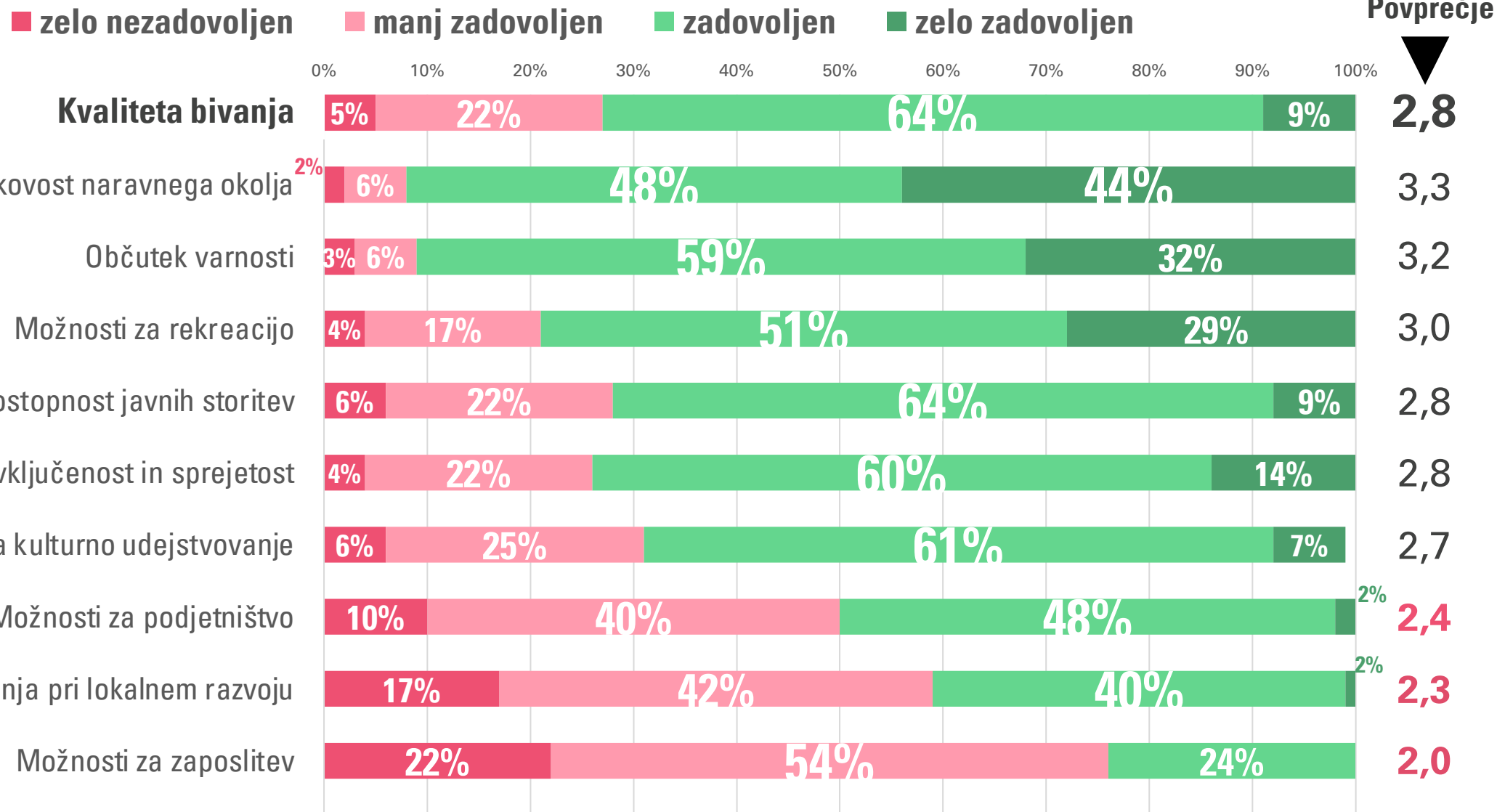
MNENJE
OBČANOV V
ANKETI. 20210,
N= 457

73%

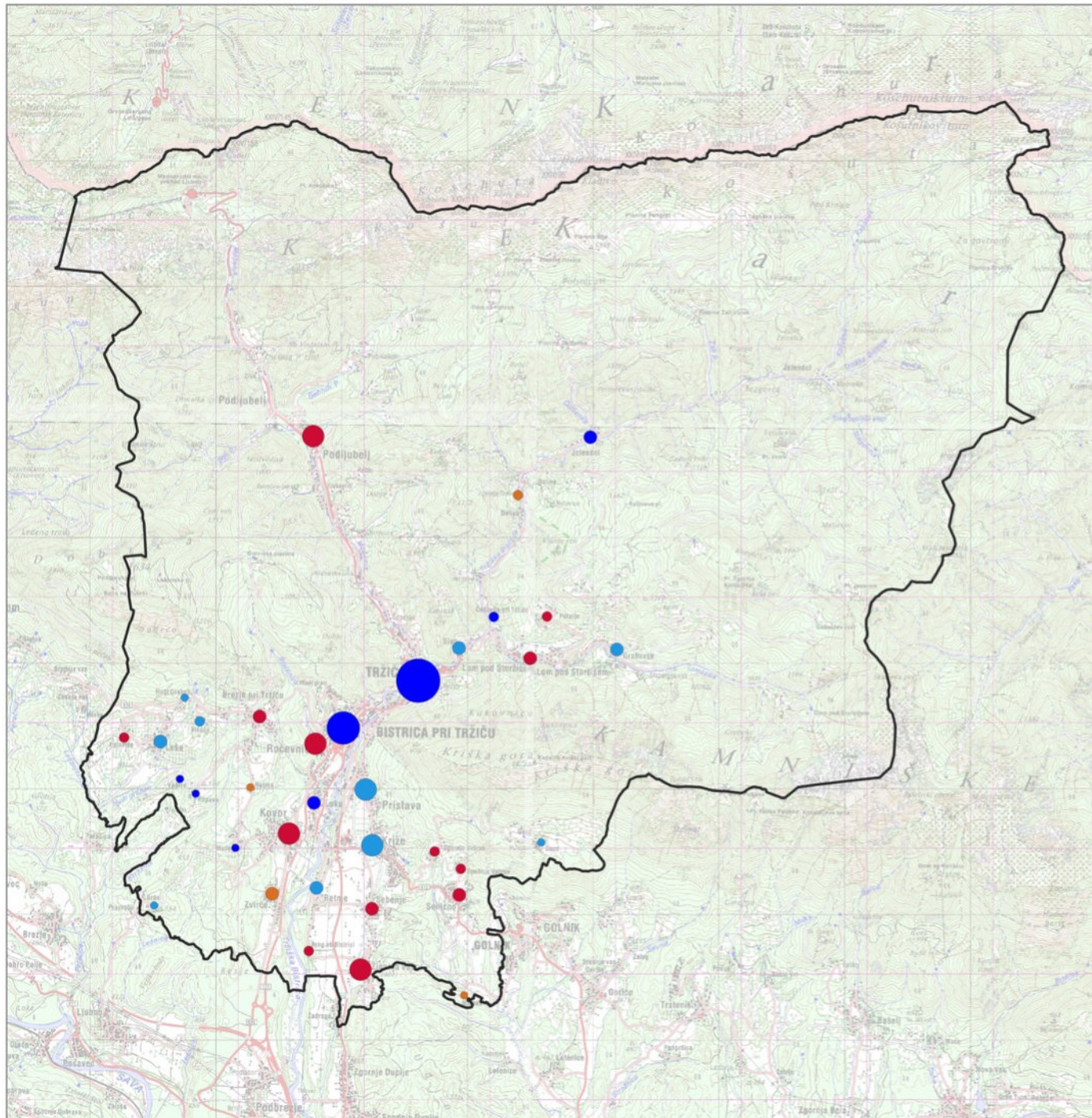
občanov
zadovoljnih ali zelo
zadovoljnih s
kvaliteto bivanja

ZADOVOLJSTVO OBČANOV

Ocenjevanje od
1 (zelo nezadovoljen) do
4 (zelo zadovoljen)



DEMOGRAFSKA GIBANJA 2000 – 2020 PO NASELJIH



Prebivalstvo po naseljih v občini Tržič

Število prebivalcev 2020

- od 6 do 50
- od 51 do 100
- od 101 do 500
- od 501 do 1000
- od 1001 do 3000
- od 3001 do 3726

Gibanje števila prebivalcev 2002-2020

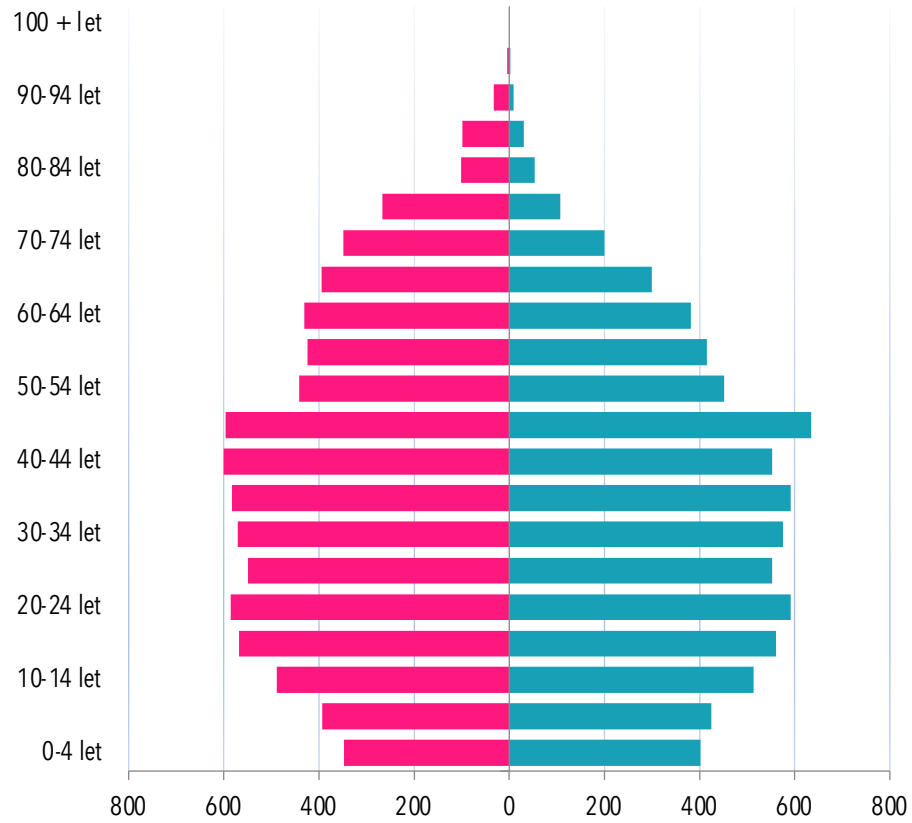
- stalno naraščanje
- upadanje, nato naraščanje
- naraščanje, nato upadanje
- stalno upadanje

Vir: SURS 2010, 2020

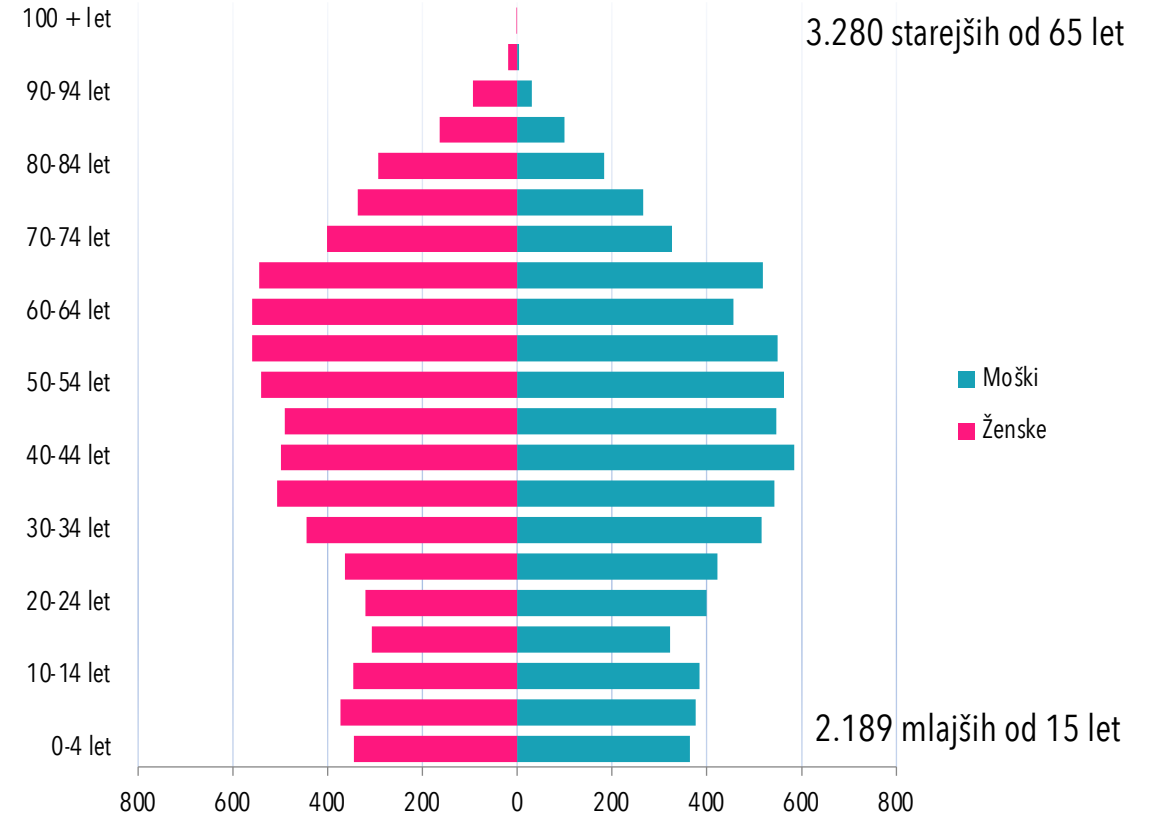
Kartografska podlaga: DTK50, GURS



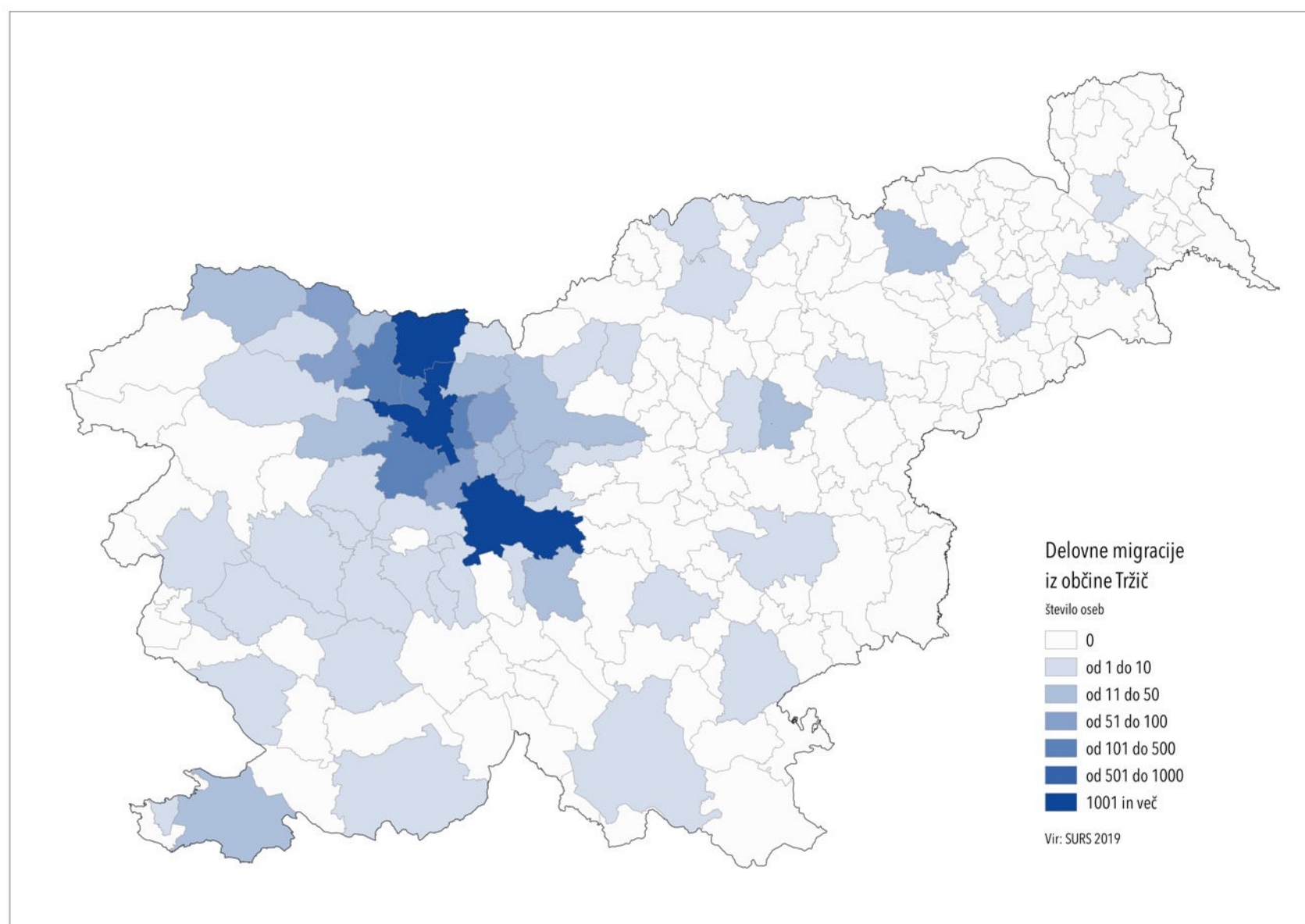
STAROSTNA STRUKTURA



2000



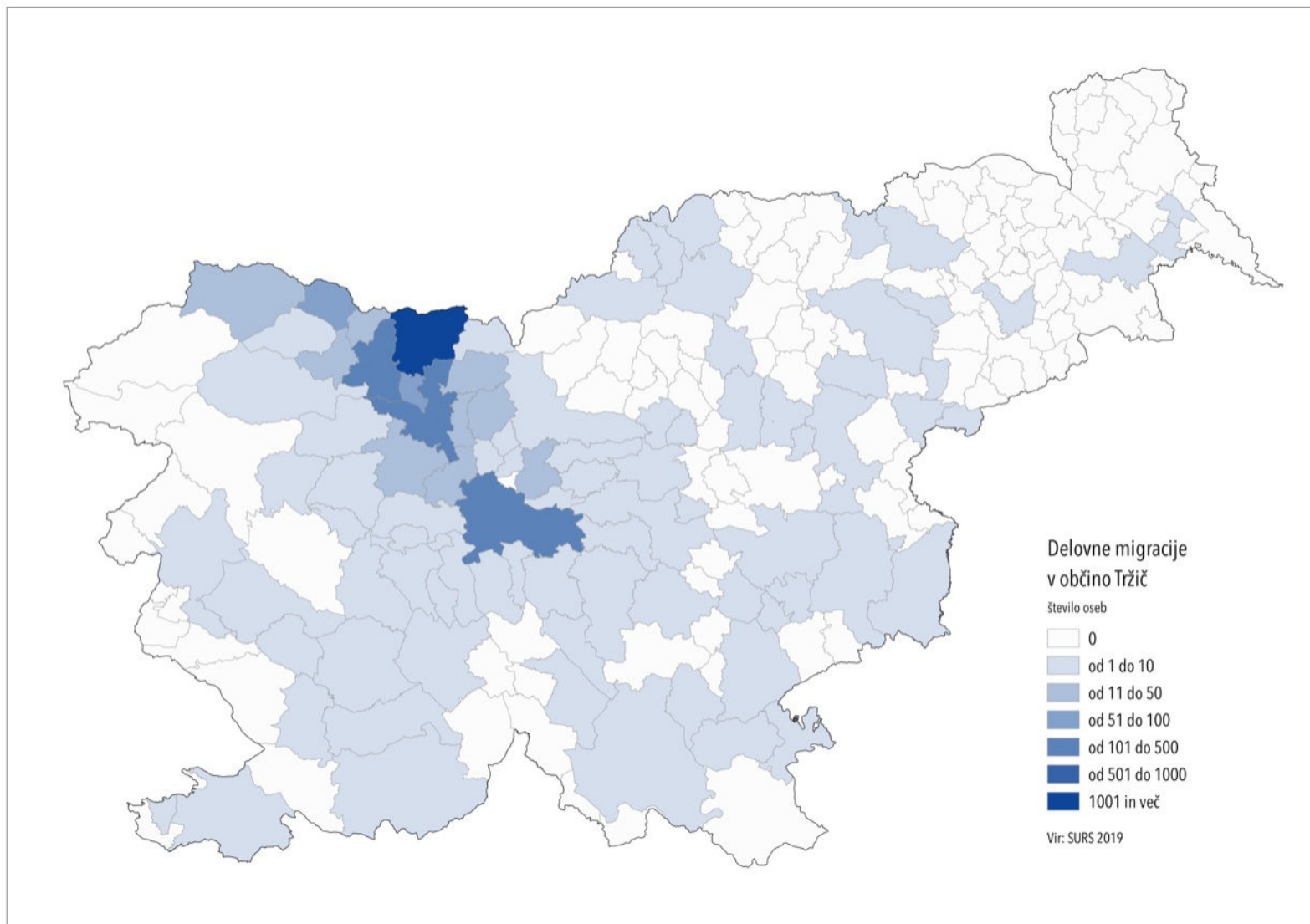
2020



6.433
DELOVNO AKTIVNEGA
PREBIVALSTVA

4.208 občanov dela izven
občine:

1.542 v Kranju
1.091 v Ljubljani
310 v Radovljici
234 v Naklem
127 v Škofji Loki
108 v šenčurju
93 v Cerkljah
93 na Jesenicah
66 na Bledu



3.415 DELOVNIH MEST

6.433

DELOVNO AKTIVNEGA PREBIVALSTVA

53 % pokritost, DM/DAP

2.225 ali **65 %** delovnih mest
zapolnjujejo domačini

1.190 oseb pa prihaja na
delo v Tržič od drugod:

- 359 iz Kranja
- 135 iz Radovljice
- 114 iz Ljubljane
 - 84 iz Nakla
 - 66 iz Jesenic

FUNKCIONALNO DEGRADIRANA OBMOČJA

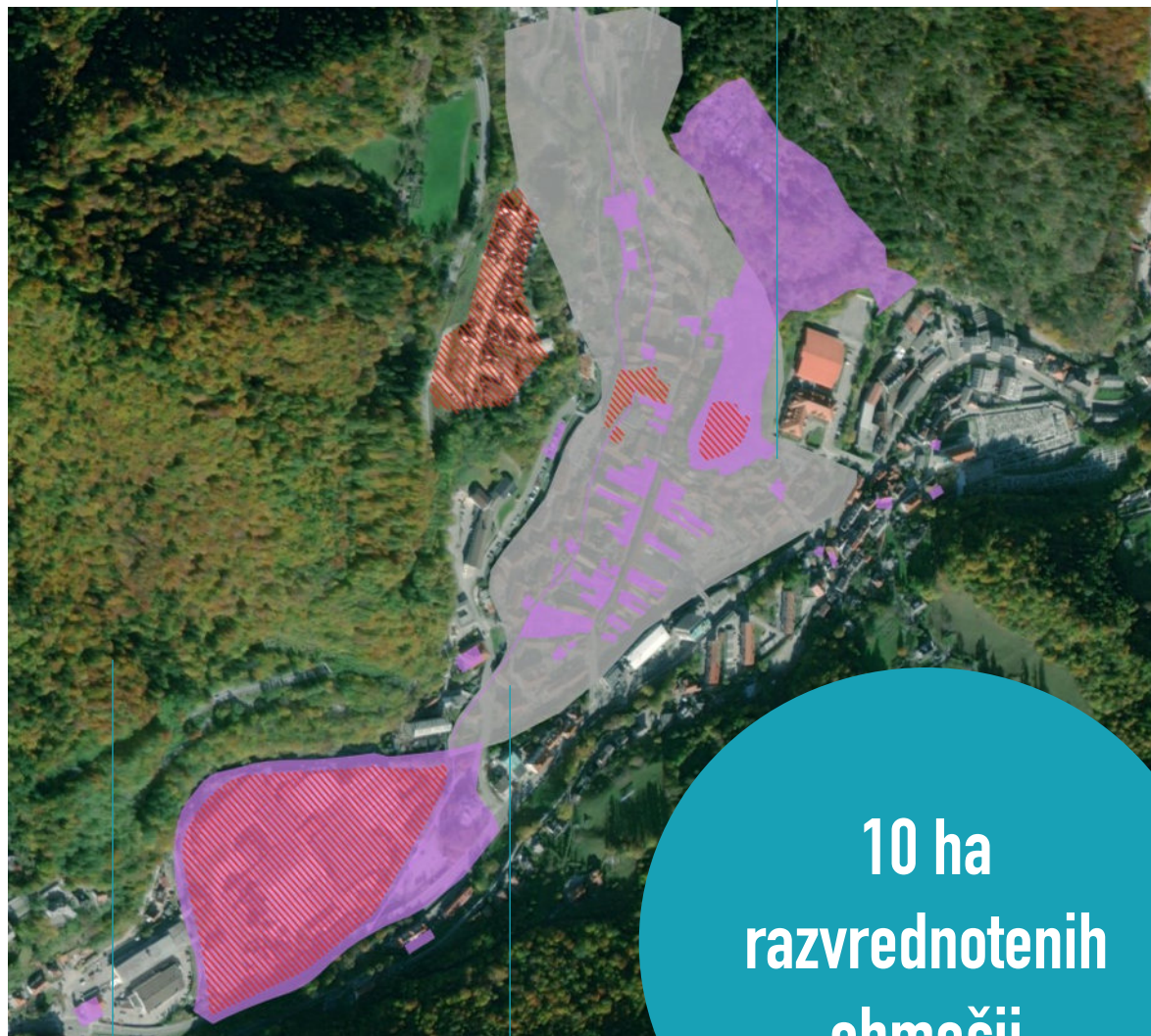
Zgodovinsko
mestno jedro

Peko

BPT
(4,67 ha)

Peko PUR
(0,22 ha)

Grad Neuhaus
(0,23 ha)



10 ha
razvrednotenih
območij

Vir: Funkcionalno degradirana območja, Filozofska fakulteta, Spletni po

jskaregija

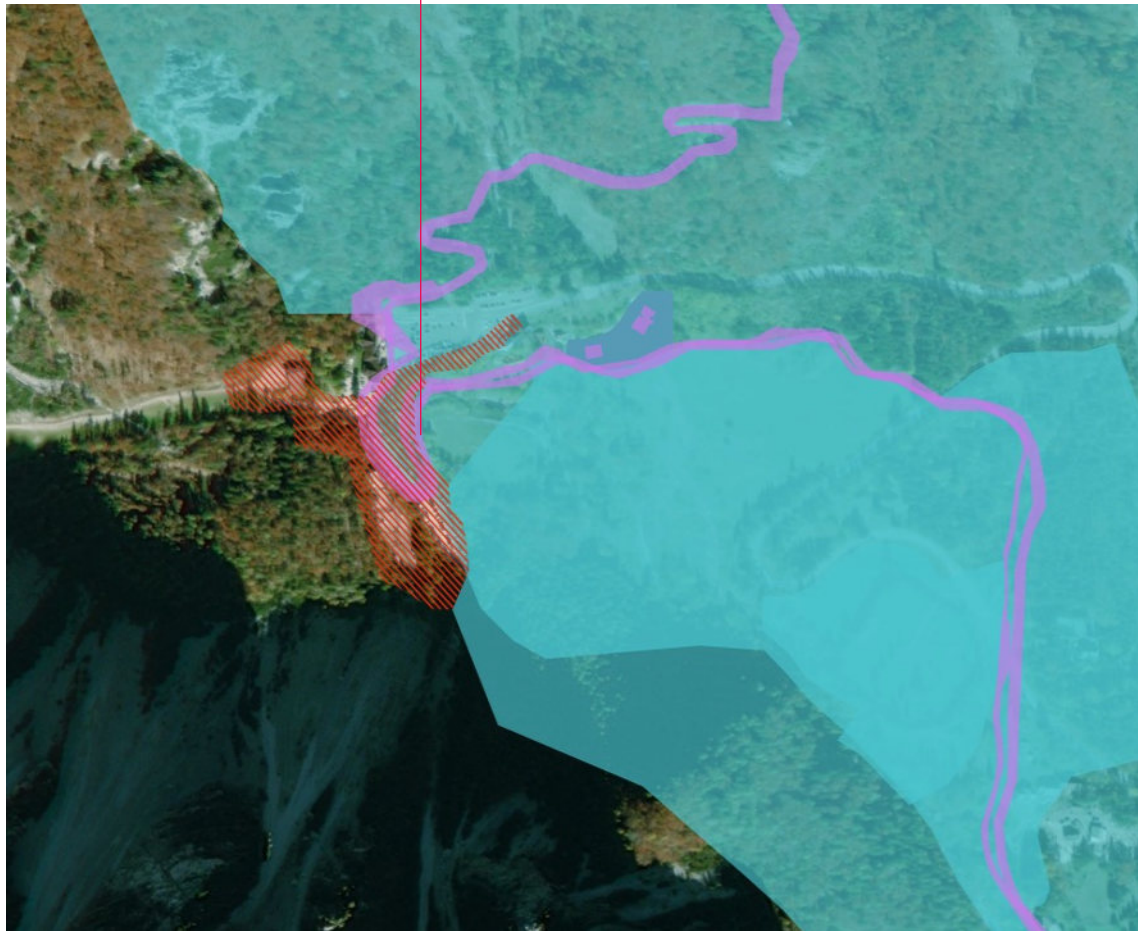
PC Loka

Htl
Sluga

Lepenka

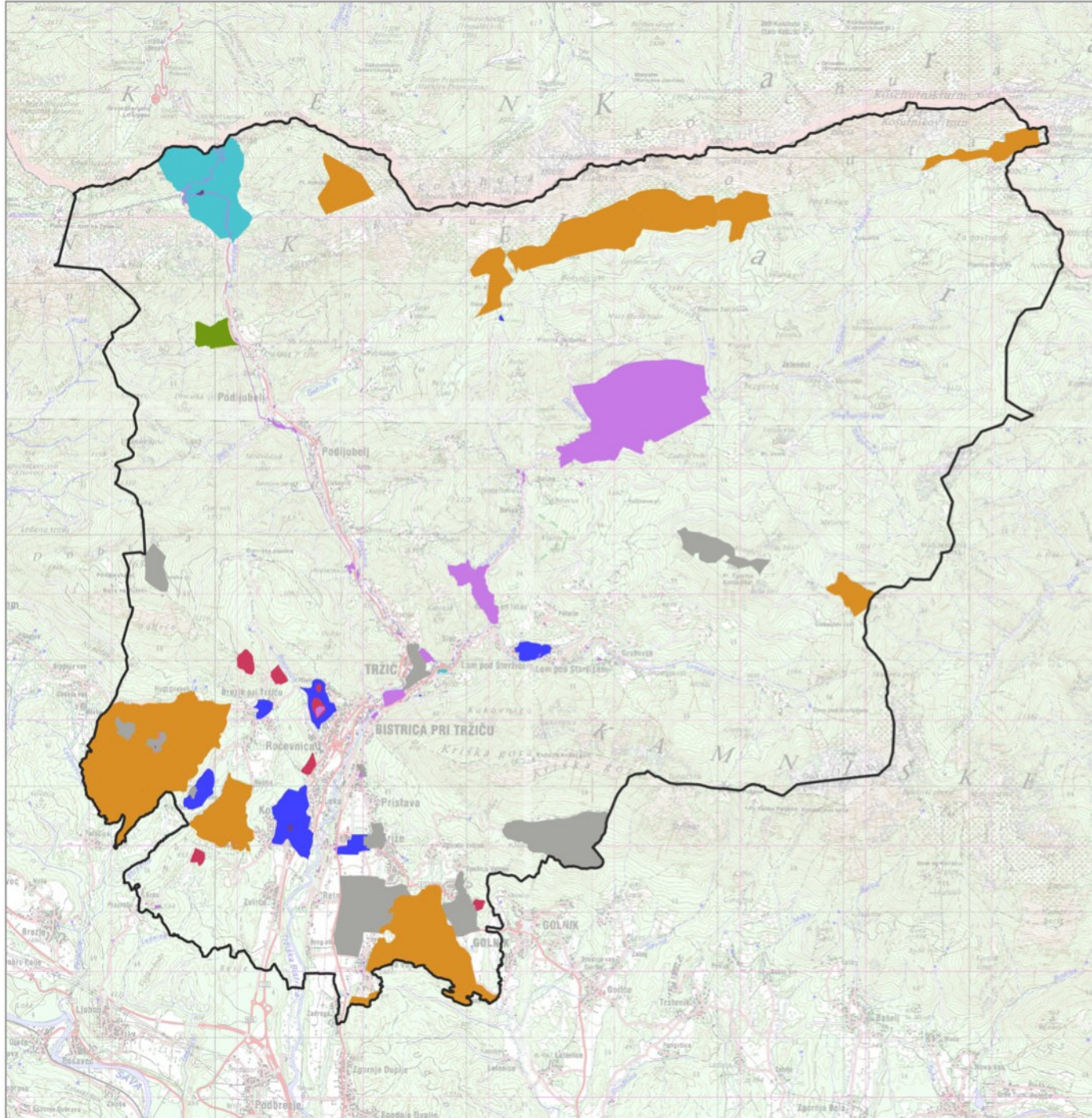
TRŽIČ 2030

Ljubelj (3,13 ha),
Zelenica



Hotel Gora (0,60 ha)





Kulturna dediščina v občini Tržič

- arheološka dediščina
- memorialna dediščina
- profana stavbna dediščina
- sakralna stavbna dediščina
- sakralno profana stavbna ded.
- naselbinska dediščina
- vrtnoarhitekturna dediščina
- zgodovinska krajina
- kulturna krajina

Vir: Ministrstvo za kulturo
Kartografska podlaga: DTK50, GURS

KULTURNA DEDIŠČINA

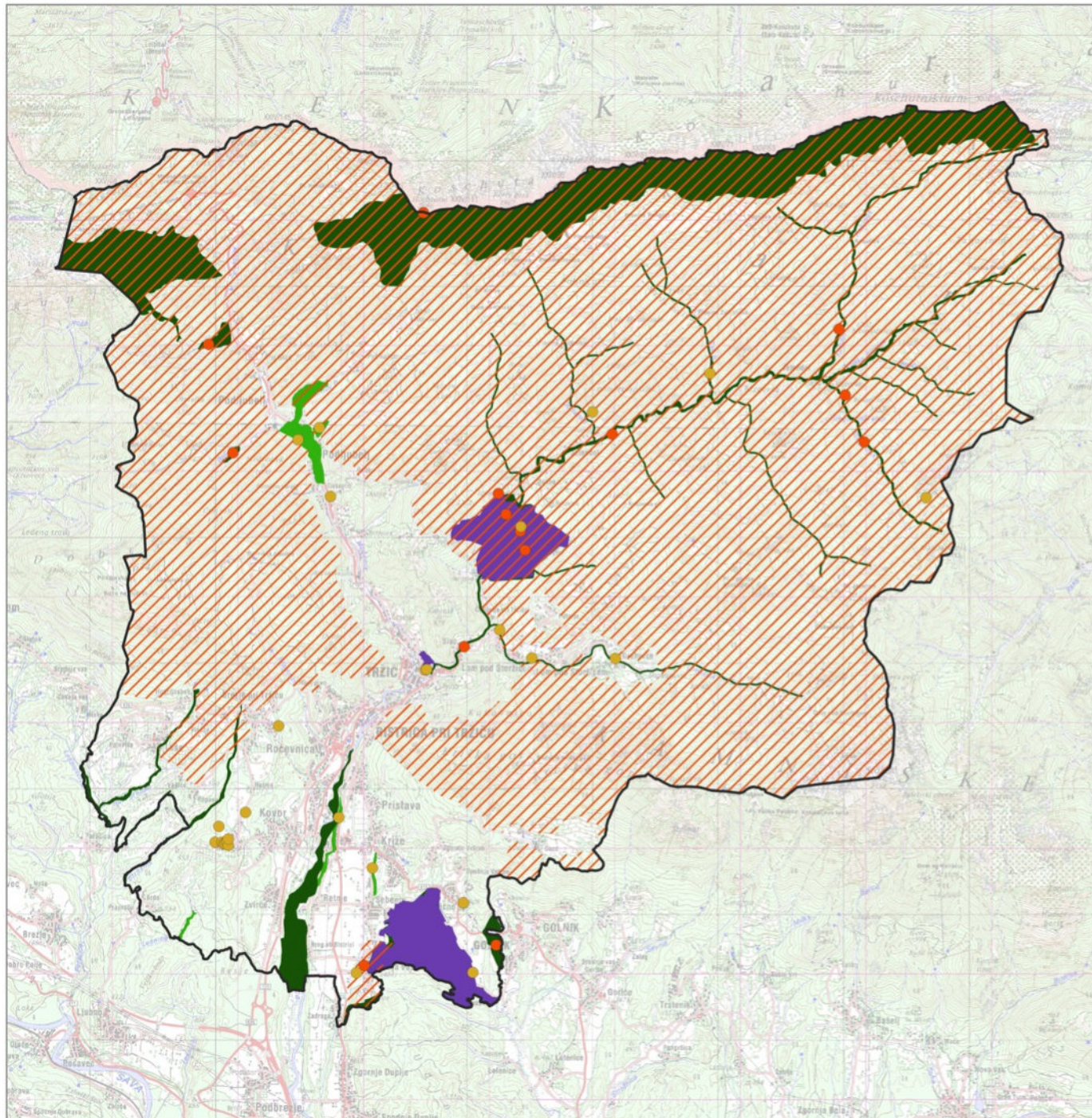
1 kulturni spomenik državnega pomena
(Taborišče Ljubelj)

65 lokalnega pomena

275 enot kulturne dediščine



VAROVANA OBMOČJA NARAVE



Zavarovana območja, naravne vrednote in območja Natura 2000 v občini Tržič

Naravne vrednote - območja

- državnega pomena
- lokalnega pomena

Naravne vrednote - točke

- državnega pomena
- lokalnega pomena

■ zavarovana območja

▨ območja Natura 2000

Vir: ARSO

Kartografska podlaga: DTK50, GURS

0 1 2 3 4 5 km

Natura 2000
79,4%

GOZDOVI
129 km²
~74%
površine

TRŽIČ 2030



223 kmetij,

i so oddale vloge za subvencije 2020 (KGZS)
2000: 254 (SURs)

84 samozap. kmetov

20 eko kmetij



1.809,99 ha

kmetijskih zemljišč, 2020 (KGZS)

2000: 1.433 ha (SURs)

88 % travinje,

9 % njive, **3 %** eks. sadovnjaki

8,12 ha

kmetijskih zemljišč/ kmetijo 2000:

5,6 ha/KG (SURs)



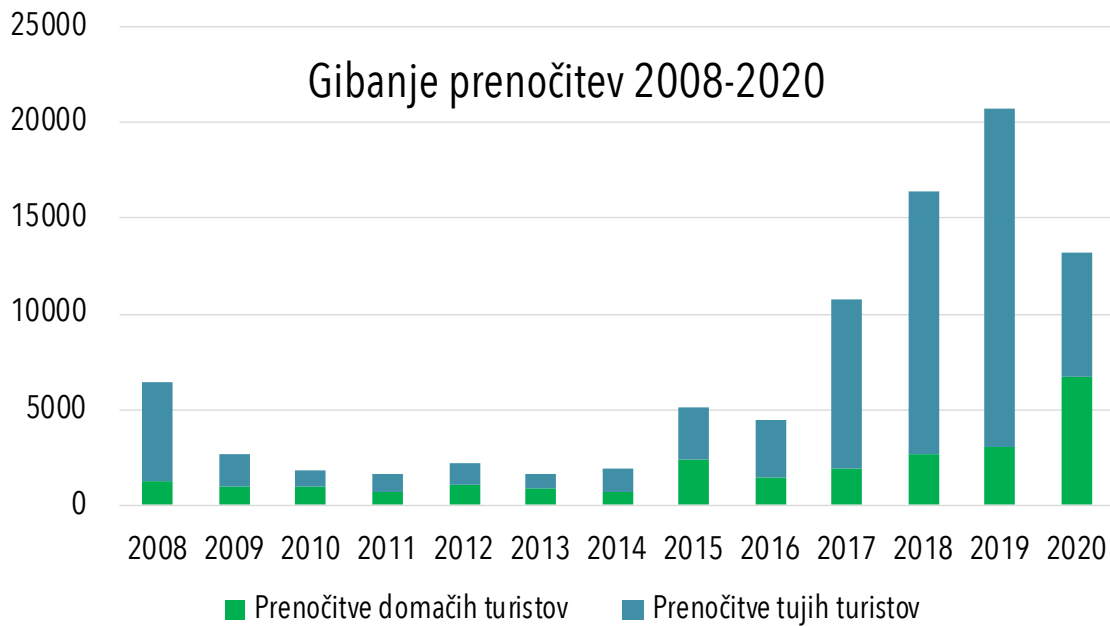
173 ali 78 % kmetij

redi živino

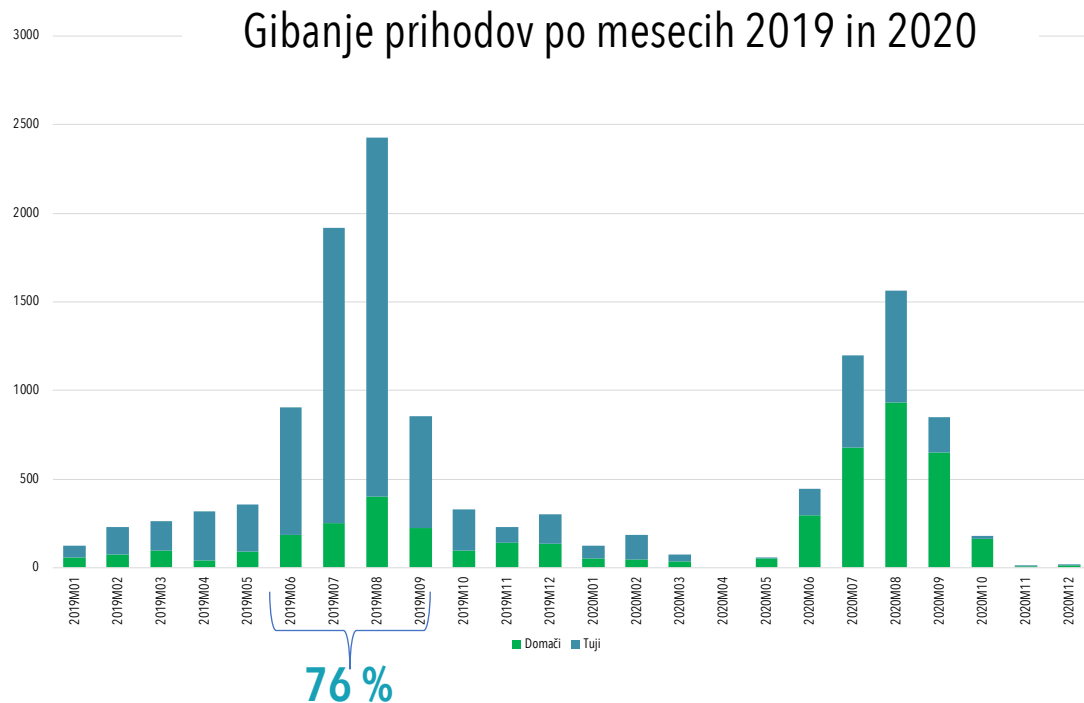
2000: 97,6 % (SURs)

42 nosilcev **dopolnilne**

dejavnosti



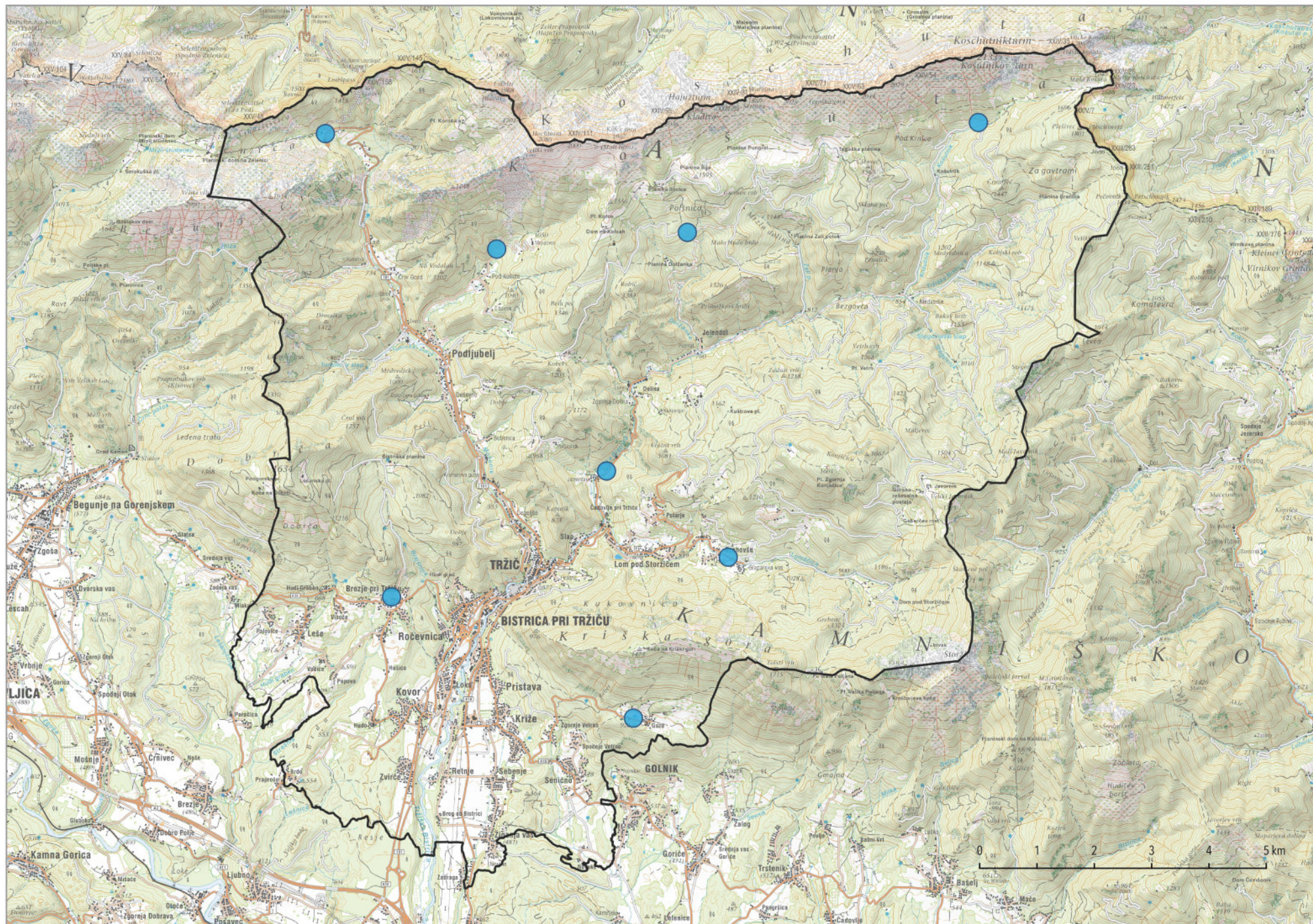
2008 - 2019
3X POVEČANJE NOČITEV
2,3 X RAST ŠTEVILA LEŽIŠČ
2,5 dni PDB (2019)



2008 290 ležišč
2019 667 ležišč



TOČKE VEČJE OBREMENITVE Z DNEVNIM OBISKOM



NARAVA & GOZDOVI &
PLANINE bio & geodiverziteta

T

DEMOGRAFIJA & njena STRUKTURA

IDENTITETA & KULTURA

R

RAZVREDNOTENA OBMOČJA:
industrijska, urbana, v naravnem okolju

LOKACIJA

Ž

PODJETNIŠKA DINAMIKA, ZASEBNE
NALOŽBE IN DELOVNA MESTA

JAVNI SERVIS

I

KRITIČNI OBSEG (znanja, podjetij..)

EU PROJEKTI IN DOBRE PRAKSE

Č

FINANČNI POTENCIAL



KJE SMO MOČNI?



KJE SMO ŠIBKI?

IZZIV 1:



**OBVLADOVANJE
DEMOGRAFSKIH GIBANJ**

IZZIV 2:



**OBVLADOVANJE IN IMAGE
OBMOČIJ V ZATONU**

IZZIV 3:



**PODJETNIŠKI AMBIENT ZA
NASTAJANJE IN RAST
LOKALNIH PODJETIJ (MSP)**

IZZIV 4:



**VALORIZACIJA POTENCIALOV
TURIZMA, KMETIJSTVA,
NARAVE IN KULTURE**

IZZIV 5:



**RAZDROBLJENOST IN
PROSTORSKA
PODHRANJENOST
PROSTOČASNE PONUDBE**

IZZIV 6:



**VISOKA DNEVNA IN
SEZONSKA (KONIČNA)
MIGRACIJA Z OSEBNIMI
VOZILI**

IZZIV 7:



**OHRANJANJE OKOLJA,
KRAJINE, NARAVNIH VIROV
IN IDENTITETE**

IZZIV 8:



**OBVLADOVANJE GLOBALNIH
TVEGANJ (PODNEBNIH
SPREMENB, EPIDEMIJ,
RECESIJ..)**

IZZIV 9:



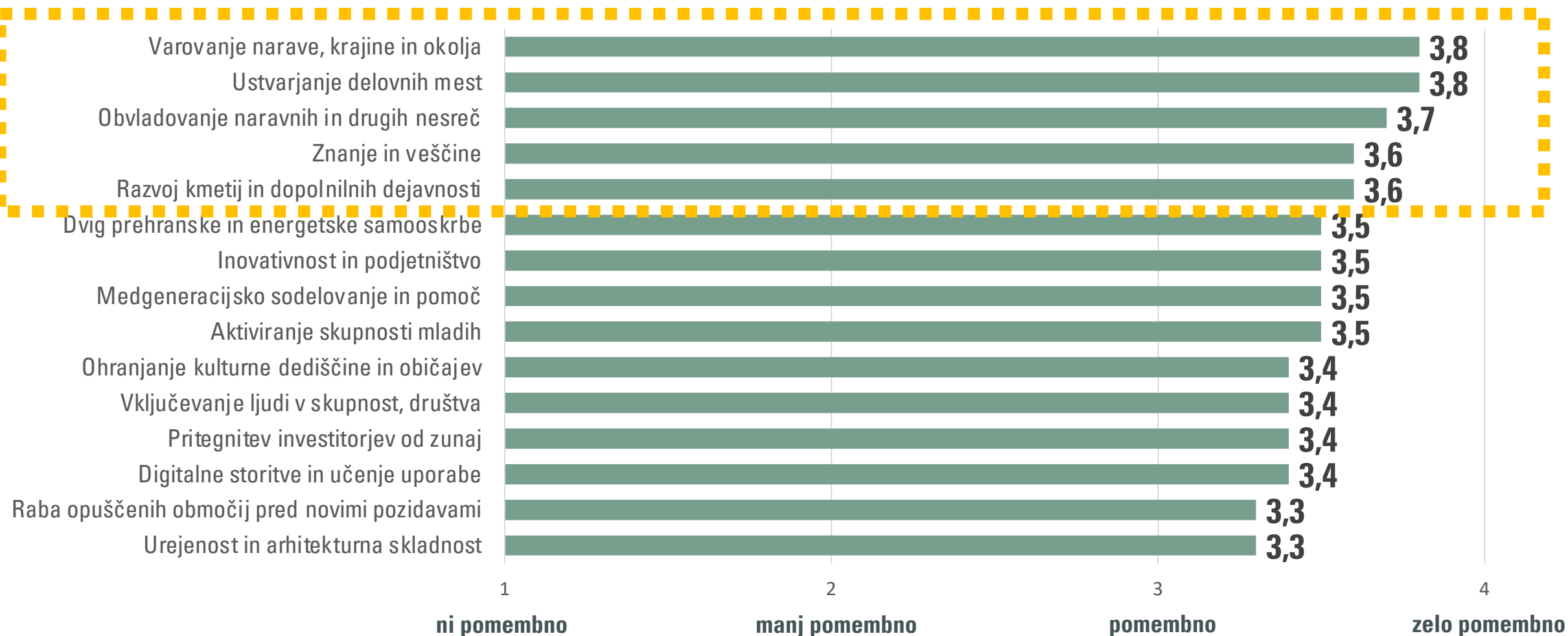
**UPRAVLJANJE RAZVOJA IN
PREOBRAZBE**


RAZVOJNI DEJAVNIKI

MNENJE
OBČANOV
IZRAŽENIH V
ANKETI.
april 2021
N= 323

(n = 323)

Kakšen pomen imajo našeti dejavniki za kakovost vašega življenja, dela in poslovanja v občini Trzič?





TRŽIČ 2030

Izzivi in strateški okvir

Vir: Mediateka STO, Andrew Lloyd

VIZIJA pre-mišljen TRŽIČ 2030

Tržič 2030, premišljeno prenovljen za nove generacije
ponuja razkošje priložnosti. Izberi svojo.

VIZIJA

VIZIJA **pre-mišljen** TRŽIČ 2030

Tržič 2030, premišljeno prenovljen za nove generacije ponuja razkošje priložnosti. Izberi svojo.

3 TRAJNOSTNI STRATEŠKI CILJI:

1. PAMETNA PODJETNIŠKA PRENOVA ZA VEČJO ODPORNOST IN DELOVNA MESTA NA VSEH PODROČJIH (v gospodarstvu, turizmu in kmetijstvu)
2. OHRANJENA NARAVA IN UREJENO BIVANJSKO OKOLJE
3. VKLJUČUJOČA, VITALNA IN AKTIVNA SKUPNOST

TRŽIČ 2030

- ▶ ZELENA IDENTITETA IN TRAJNOSTNA POT
- ▶ PREMIŠLJENA IN PAMETNA PREOBRAZBA
- ▶ PREBUJANJE POTENCIALOV IN URESNIČEVANJE PRILOŽNOSTI
- ▶ STRPNA IN VKLJUČJOČA SKUPNOST
- ▶ UTRIP NOVIH GENERACIJ
- ▶ NOVA PODOBA IN POZICIJA OBČINE TRŽIČ

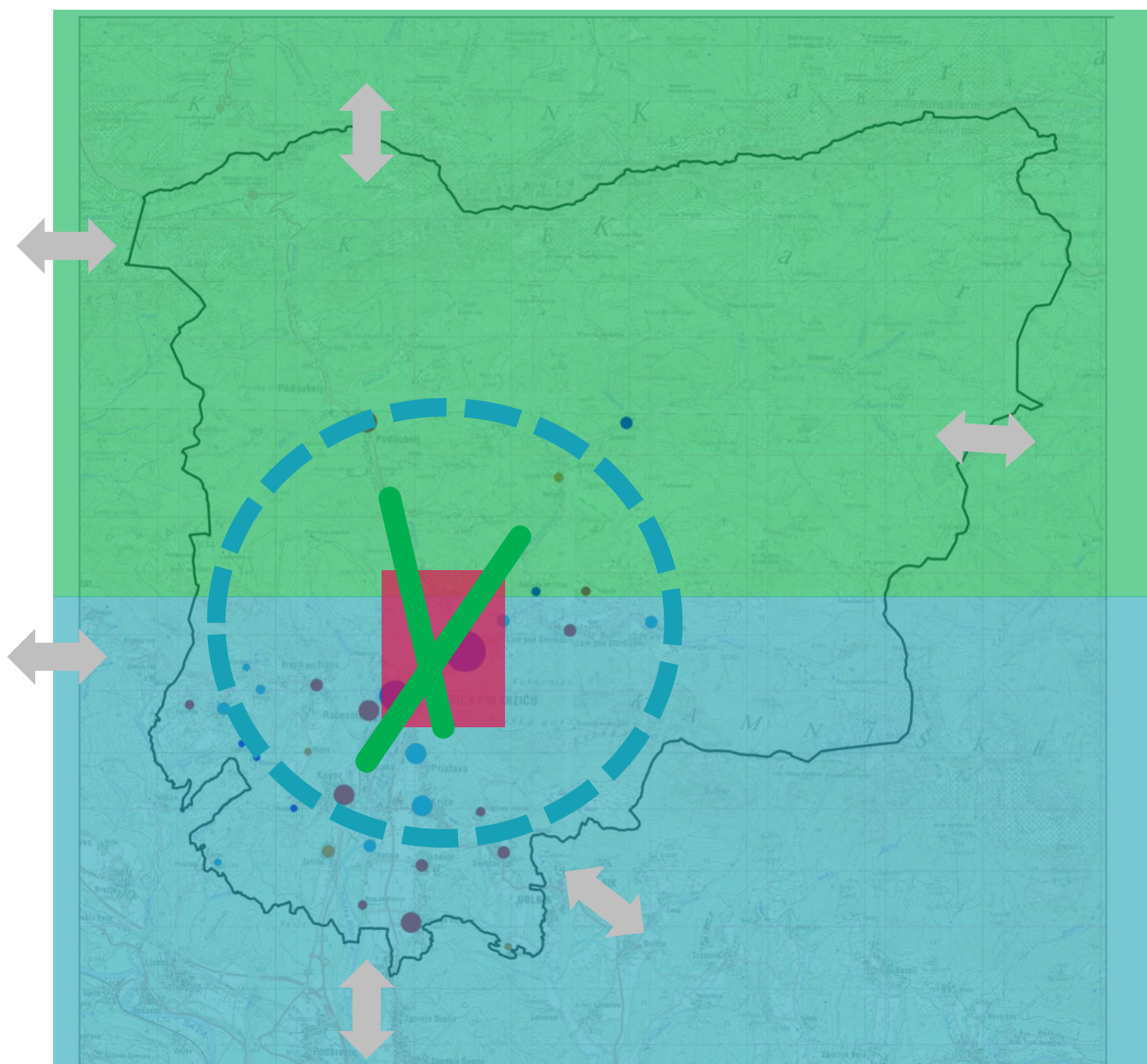
- ▶ kot prodorne trajnostno razvijajoče alpske občine,
 - ▶ kot občine »s potencialom«
- ▶ kot konkurenčnega prostora za bivanje družin, posameznikov – ljubiteljev outdoor dejavnosti
 - ▶ kot občine z naprednim javnim lokalnim servisom
 - ▶ kot trajnostne outdoor turistične destinacije
- ▶ kot mesta, ki je dovolj blizu in dovolj daleč stran od urbanih središč, da omogoča umirjeno in uravnoteženo bivanje in usklajevanje med vsakodnevnim delom in življenjem z naravo

Misel iz spletne ankete Tržič 2030:

„Razvoj naj bo usmerjen **v priložnosti**. Za zadovoljstvo občanov je potrebna motivacija, do ustvarjanjajo nekaj novega, s tem se skupnost utrjuje in nadgrajuje. Tržič naj bo tudi središče ustvarjanja in priložnosti, ne pa zgolj odskočna deska ali kot končna destinacija, od koder greš lahko samo še v hribe in Avstrijo.“

Tržič znova sije • življenje v Tržiču je praznik • **zelena občina** • *Tržič na zmajevih krilih* • **pitna voda** za vse • **prijazno mesto za vse generacije** • Tržič zmore več • prestolnica Gorenjske • **urejeno okolje** • družinam prijazna občina • **prerojeni Tržič**, poln dogodivščin in **trajnosten** • **Tržič – zeleni raj pod Karavankami** • lokalna samooskrba • *eno z naravo* • zdrava, mirna in **varna** občina • **obdani s čudovito naravo – raj za življenje** • *Tržič je ta bol'* • bogate zgodbe preteklosti • mesto podjetništva in zdravega načina življenja • **Tržič – mesto priložnosti, skritih upov in uresničenih sanj** • *Tržič – kot doma* • Tržič – kulturni biser za vsak okus • **zdravo in aktivno življenje** • **Tržič – malo mesto z velikim srcem** • **Tržič – oaza polnega življenja** • *Tržič – prijeten za bivanje in delo* • butični turistični biser Slovenije • **sožitje med ljudmi in strpnost** • **ljudem in naravi prijazna občina** • **za mlade (družine)** • navdihujoče okolje • otroški direndaj • Tržič **ZA VSE** • visoka kakovost bivanja • **zabava** • **Tržičani – še nikoli tako povezani** • *od baklave do potice* • občina s posluhom za vsakogar • **zibelka športa** • **v Tržiču na mladih svet stoji**

3 RAZVOJNA OBMOČJA = 1 RAZVOJNA POT



TRI DOLINE

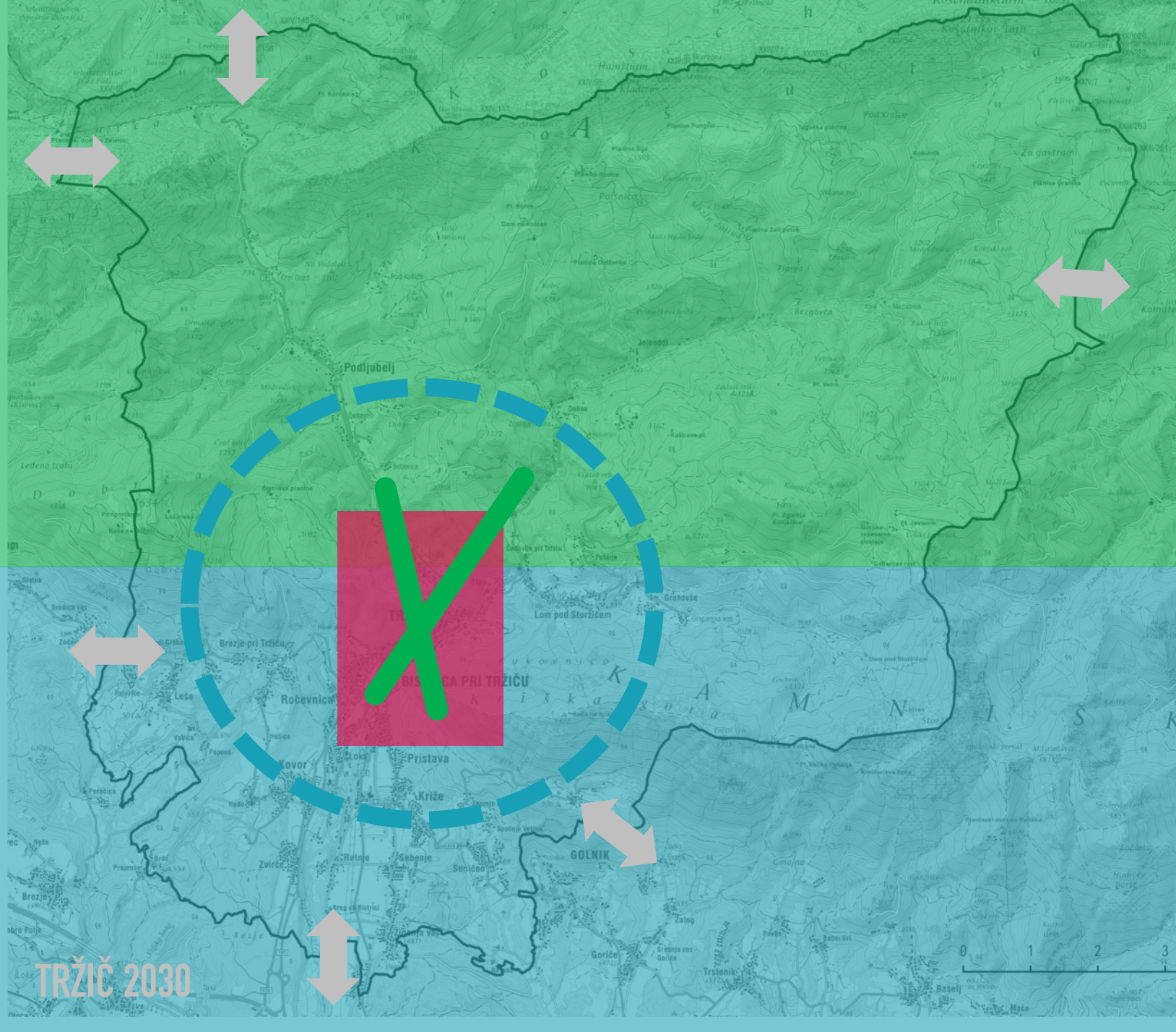
Na poti h krajinskemu parku.

SOMESTJE BISTRICA – TRŽIČ – RAVNE

Ustvarjamo “novi urbani” TRŽIČ.

POD GORAMI, pod Dobrčo in Kriško goro

Središče samooskrbe.



TRI DOLINE

Usmeritev 1: Zagotavljanje dostopnosti javnih storitev za ohranitev poseljenosti

Usmeritev 2: Nadgradnja trajnostne outdoor destinacije

Usmeritev 3: Ohranjanje narave, bio- in geo-diverzitete

Na poti h krajinskemu parku.

SOMESTJE BISTRICA – TRŽIČ – RAVNE

Usmeritev 1: Krepitev mestne skupnosti in vključenosti

Usmeritev 2: Pametna prenova in aktivacija mesta in razvrednotenih industrijskih območij

Usmeritev 3: Ohranjanje identitete in oživljanje dediščine

Ustvarjamo "novi urbani" TRŽIČ.

POD GORAMI, ravnine in dobrave pod Dobrčo in Kriško goro

Usmeritev 1: Zagotavljanje dostopnosti javnih storitev

Usmeritev 2: Spodbujanje samooskrbe/ kmetijstvo/ obnovljivi viri energije

Usmeritev 3: Ohranjanje podobe kulturne krajine
Središče samooskrbe z lokalno hrano in energijo.



TRŽIČ 2030

Izvedbeni načrt – matrika projektov

Vizija



Tržič 2030, premišljeno PRENOVLJEN ZA NOVE GENERACIJE ponuja RAZKOŠJE PRILOŽNOSTI. Izberi svojo.

Fokusna področja
Cilji 2030



PAMETNA REGENERACIJA

Premišljena podjetniška revitalizacija za večjo odpornost in nova delovna mesta na vseh področjih



POUDARJENO ZELENI

Ohranjeno naravno in urejeno bivanjsko okolje



VKLJUČUJOČA SKUPNOST

Vključujoča, demografsko vitalnejša in aktivna skupnost

Kazalniki rezultata
2030



Število delovnih mest: + 5 %
Dodana vrednost: + 30 %
Obseg degradiranih območij: - 30 %

Priključenost na kanalizacijo in CČN: 98 % (AT)
Sodoben lokalni sistem t. mobilnosti: DA
Nastali komunalni odpadki v kg/preb.: - 20 %

Število mladih 0-14 let: + 5 %
Izobrazbena struktura delovnih mest: ↑
Število društev: ohraniti

UKREPI



PR1 REGENERACIJA BPT:
območje novih urbanih in podjetniških priložnosti

**PZ1 NADGRADNJA OKOLJSKE
INFRASTRUKTURE**

**VS1 SODOBNA SKUPNOSTNA
INFRASTRUKTURA**

PR2 REGENERACIJA MESTNEGA JEDRA:
območje novih urbanih in bivanjskih priložnosti

**PZ2 CELOSTNA IN TRAJNOSTNA
PROMETNA POLITIKA**

**VS2 PROSTOČASNI PROGRAMI ZA NOVE
GENERACIJE**

**PR3 RAZVOJ PODJETNIŠTVA IN POSLOVNIH
LOKACIJ**

**PZ3 PRILAGAJANJE IN DVIG LOKALNE
ODPORNOSTI NA PODNEBNE SPREMEMBE**

**VS3
DOSTOPNE DRUŽBENE STORITVE**

**PR4 NADGRADNJA TRAJNOSTNE OUTDOOR
TURISTIČNE DESTINACIJE**

**PZ4 UREJANJE PROSTORA IN ODPRTIH
JAVNIH POVRŠIN**

**VS4
PRENOVA STANOVANJSKE POLITIKE**

**PR5
AKTIVNO IN NAPREDNO PODEŽELJE**

PZ5 OKREPLJENA ENERGETSKA SKUPNOST

**V5
VZDRŽEVANI SKUPNOSTNI OBJEKTI**

Podpiramo podjetne in ustvarjalne: tehnologije – storitve – kmetijstvo – turizem – kultura

**PZ6 VZDRŽEVANA KOMUNALNA IN CESTNA
INFRASTRUKTURA**

Krožno delovanje in varovanje naravnih virov

Skupna smer: napredne javne storitve in prenovljeni prostočasni programi za nove generacije



UPRAVLJANJE RAZVOJA IN PREOBRAZBE

UP1 UPRAVLJANJE IN FINANCIRANJE

UP 2 PAMETNA SKUPNOST

UP 3 PROFESIONALEN OBČINSKI SERVIS

UP4 VKLJUČEVANJE OBČANOV

UP5 REGIONALNO SODELOVANJE

+ 70 % realizacija načta
↑ Dvig po lestvici razvitosti na slovensko povprečje
↑ Dvig zadovoljstva občanov iz 2,8 na3 od 4



PR5
AKTIVNO IN NAPREDNO PODEŽELJE

PAMETNA REGENERACIJA

+ 5 % delovnih mest
+ 30 % rast dodane vrednosti
- 30 % degradiranih površin

CILJ

Premišljena podjetniška revitalizacija
za večjo odpornost in nova delovna
mesta na vseh področjih

Podpiramo podjetne in ustvarjalne
tehnologije – storitve – kmetijstvo- turizem – kultura



PR4
NADGRADNJA TRAJNOSTNE OUTDOOR
TURISTIČNE DESTINACIJE



PR1
REGENERACIJA BPT:
območje novih urbanih in podjetniških priložnosti



PR3
RAZVOJ PODJETNIŠTVA IN POSLOVNIH LOKACIJ

PR2
REGENERACIJA MESTNEGA JEDRA:
območje novih urbanih in bivanjskih priložnosti





PR1 REGENERACIJA BPT:

območje novih urbanih in podjetniških
priložnosti

- 1 Javna sprehajalna in kolesarska pot skozi območje BPT-ja
- 2 Promocija lokacije in razvoj javnih vsebin za BPT

PR2 REGENERACIJA MESTNEGA JEDRA:

območje novih urbanih in
bivanjskih priložnosti

- 3 Konservatorski načrt za mestno jedro Tržič
- 4 ★ Spodbude za prenove objektov, še posebej stanovanj in aktiviranje poslovnih prostorov
- 5 Atrij Občine Tržič s tržnico in okoliškim obvodnim prostorom
- 6 Eksperimentalne akcije: testiranje novih pobud za oživljanje mestnega jedra
- 7 ★ Akcijska skupina za prenovu mestnega jedra

PR3 RAZVOJ PODJETNIŠTVA IN POSLOVNIH LOKACIJ

- 8 Poslovna cona Loka: komunalno opremljanje (cca 1 ha, če interes vlagateljev)
- 9 Poslovna lokacija Peko: i) zasnova ureditve odprtega prostora, ii) izvedba, če interes. Lokacija se ohranja za gospodarsko dejavnost.
- 10 Tržiško kreativno vozlišče (TKV): lokalni inovacijski ekosistem
- 11 PODJETEN.SI: celostna prenova programa v smislu USTVARJALEN.si
- 12 ★ Prenova programa podjetniških spodbud za razvoj kreativnih podjetniških idej

PR4 NADGRADNJA TRAJNOSTNE OUTDOOR TURISTIČNE DESTINACIJE

- 13 Nadgradnja turistične infrastrukture in režimov za vse outdoor dejavnosti, tudi *Zimsko letni park Slaparska vas*
- 14 Naravna in kulturna dediščina: dostopi, režimi in interpretacija, tudi *Podzemni doživljajski park sv. Ana*
- 15 ★ Trženje, razvoj in upravljanje turistične destinacije
- 16 ★ Spodbude za turizem, kulinariko in spremljajočo ponudbo
- 17 Ljubelj- Zelenica: i) zasnova celostne revitalizacije, če interes lastnikov

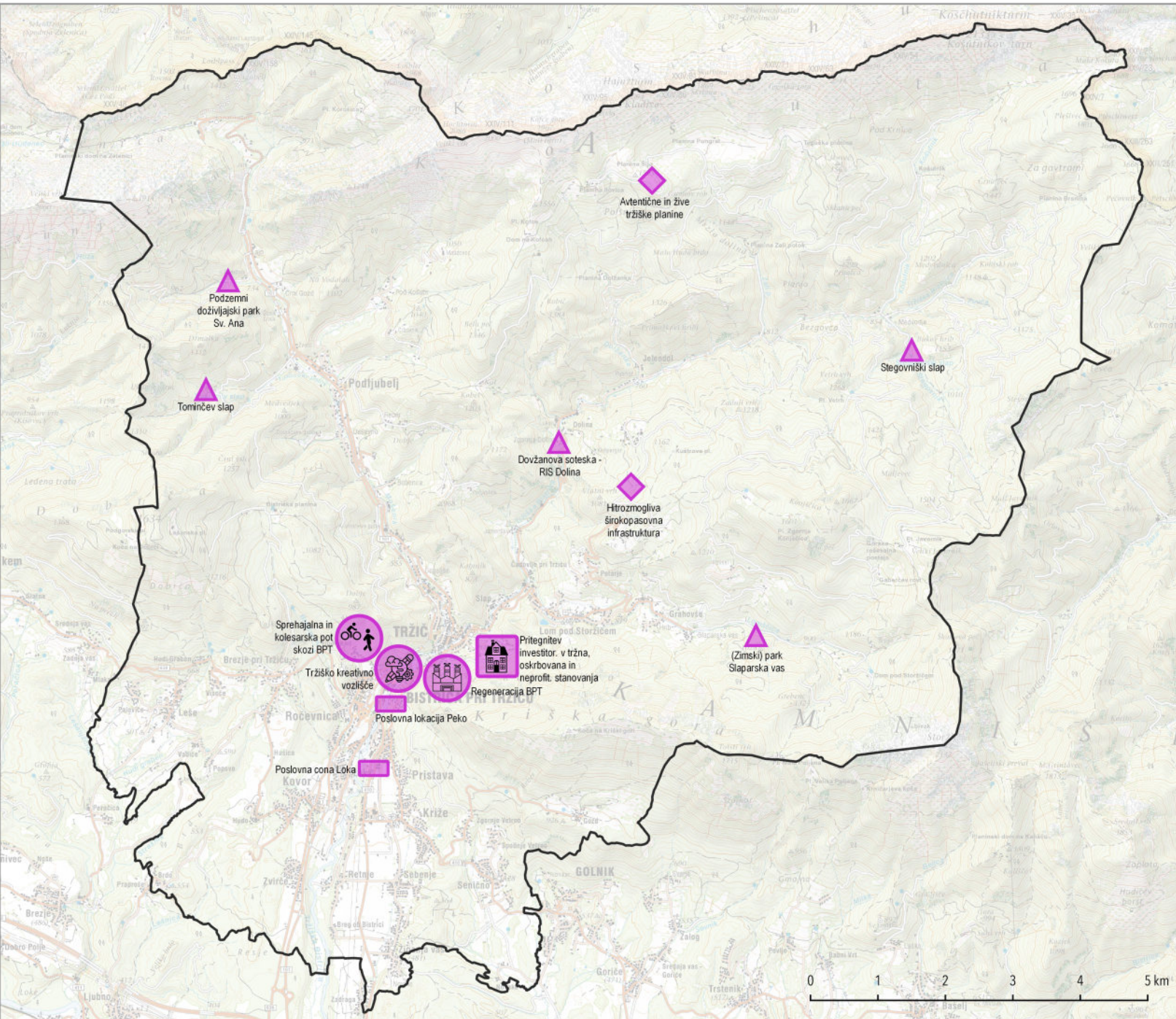
PR5 AKTIVNO IN NAPREDNO PODEŽELJE

- 18 ★ Dvig pomena kmetijstva za lokalno samooskrbo s hrano v občini
- 19 ★ Avtentične in žive tržiške planine
- 20 ★ Spodbude za kmetijstvo: prenova programa
- 21 ★ Pospeševanje prodaje lokalno pridelane hrane
- 22 Javna infrastruktura v podporo kmetijstvu in gozdarstvu
- 23 ★ Hitrozmožljiva širokopasovna internetna infrastruktura na podeželju

Naložbeni razvojni projekti v občini Tržič

PAMETNA REGENERACIJA

- Regeneracija BPT
- Regeneracija mestnega jedra
- Razvoj podjetništva in poslovnih lokacij
- Trajnostna outdoor turistična destinacija
- Aktivno in napredno podeželje



Kartografska podlaga: DTK50, GURS

TRŽIČ 2030



PZ6
VZDRŽEVANA KOMUNALNA
IN CESTNA INFRASTRUKTURA



PZ5
OKREPLJENA ENERGETSKA
SKUPNOST



PZ4
UREJANJE PROSTORA
IN ODPRTIH JAVNIH POVRŠIN



PZ3
PRILAGAJANJE IN DVIG LOKALNE ODPORNOSTI
NA PODNEBNE SPREMEMBE





PZ1 NADGRADNJA OKOLJSKE INFRASTRUKTURE

- 1 ★ Aglomeracija 3806 - Tržič: dogradnja manjkajočega kanalizacijskega omrežja
- 2 Manjše aglomeracije, prednostno v N 2000 in vodovarstvenih območjih
- 3 ★ Vodovodni sistem ČRNI GOZD
- 4 ★ Zmanjševanje količin odpadkov in krožne rešitve: I) nadgradnja zbirnega centra, ii) posodabljanje zbiranja in odvoz odpadkov, iii) ukrepi za zmanjševanje nastajanja odpadkov, iv) spodbujanje zapiranja snovnih tokov v) projekti ponovne uporabe

★ = prioriteta 1

PZ2 CELOSTNA IN TRAJNOSTNA PROMETNA POLITIKA

- 5 Varna infrastruktura za kolesarje in pešce
- 6 Javna parkirišča v mestu in središčih naselij
- 7 Ukrepi za umirjanje prometa v naseljih
- 8 ★ Ureditev prometnih režimov in sistema trajnostne mobilnosti na turističnih gorskih območjih
- 9 Javni in/ali alternativni potniški promet in avtobusna postajališča
- 10 ★ Severni priključek Tržiča na državno cesto Podtabor - Ljubelj

PZ3 PRILAGAJANJE IN DVIG LOKALNE ODPORNOSTI NA PODNEBNE SPREMEMBE

- 11 Zagotovitev poplavne varnosti - urejanje zalednih voda na območju Pristava - Žiganja vas
- 12 Raziskovalno učni center za plazove in Naturo 2000 (Vrtača/Ljubelj)
- 13 ★ Spremljanje stanja občutljivih poplavnih, hudourniških in plazovitih območij

PZ4 UREJANJE PROSTORA IN ODPRTIH JAVNIH POVRŠIN

- 14 Celostna prenova zgodovinskega mestnega in vaških jedr
- 15 Odprt javni prostor, zelene površine in urbana oprema
- 16 ★ Mreža javnih sanitarij
- 17 ★ Odprava arhitektonskih in drugih ovir
- 18 Opuščeni kamnolomi: študija možne alternativne rabe
- 19 Študija Krajinski park Košuta/3 doline
- 20 Večstanovanjske soseske: pilotni projekti urejanja medblokovskih prostorov
- 21 Vrtniki: priporočila za urejanje

PZ5 OKREPLJENA ENERGETSKA SKUPNOST

- 21 Energetske sanacije javnih stavb: i) telovadnica Bistrica, ii) občinska stavba, iii) del zdravstvenega doma, iv) vrtec Pristava
- 22 Javna razsvetljava: I) energetsko učinkovita prenova, ii) pilotne izvedbe pametne JR
- 23 Lokalni energetski koncept, vključno z izvajanjem mehkih ukrepov

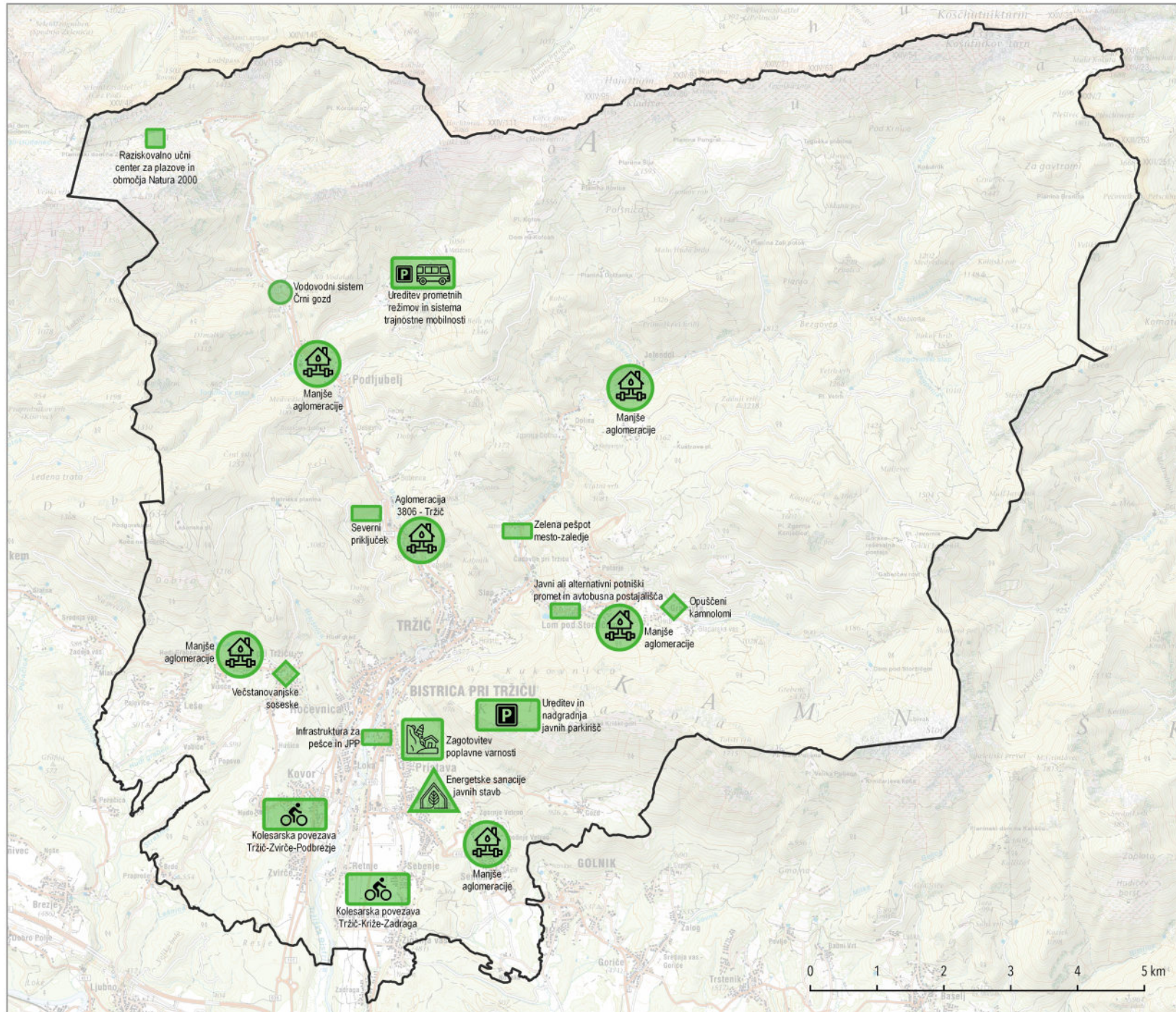
PZ6 VZDRŽEVANA KOMUNALNA IN CESTNA INFRASTRUKTURA

- 24 ★ Investicijsko in tekoče vzdrževanje obstoječega kanalizacijskega in vodovodnega omrežja
- 25 ★ Investicijsko in tekoče vzdrževanje občinskih cest
- 26 ★ Dolgoročna varna in zanesljiva vodooskrba:
1. Vzdrževanje, 2. Pospešitev sprejema Uredbe RS o vodovarstvenih območjih občine Tržič, 3. Uvajanje novih tehnologij in digitalizacije spremljanja stanja in upravljanja z vodovodnimi sistemi, 4. Prenosi zasebnih vodovodov v javno omrežje (kjer interes lastnikov)

Naložbeni razvojni projekti v občini Tržič

POUDARJENO ZELENi

-  Okoljska infrastruktura
-  Podnebne spremembe
-  Celostna in trajnostna prometna politika
-  Urejanje prostora in odprtih javnih površin
-  Energetska skupnost
-  Vzdrževana komunalna in cestna infrastruktura



Kartografska podlaga: DTK50, GURS



V5
VZDRŽEVANI SKUPNOSTNI OBJEKTI

VKLJUČUJOČA SKUPNOST

+ 5 % povečanje generacije 1 – 14 let
+ Dvig izobrazbene strukture
Ohraniti **124** društev

CILJ

Vključujoča, demografsko vitalnejša in
aktivna skupnost

Skupna smer: napredne javne storitve in prenovljeni
prostočasni programi za nove generacije



VS4
PRENOVA STANOVANJSKE POLITIKE



VS1
SODOBNA SKUPNOSTNA INFRASTRUKTURA



VS3
DOSTOPNE DRUŽBENE STORITVE

VS2
PROSTOČASNI PROGRAMI ZA VSE GENERACIJE





VS1 SODOBNA SKUPNOSTNA INFRASTRUKTURA

- 1 ★ Nova knjižnica PEKO PUR
- 2 ★ Izobraževalno in športno središče Križe: i) energetska sanacija in prizidek OŠ, vrtcev, ii) nogometno igrišče,
- 3 ★ Grad Neuhaus: prenova za namene kulturno-umetniškega središča v povezavi s kulturnim turizmom in krajinsko-botanična ureditev parka
- 4 ★ Tržiški muzej: i) ureditev parka, ii) digitalizacija in posodabljanje interpretacije
- 5 ★ Preureditev objekta Balos 4 za potrebe društev (po preselitvi knjižnice)
- 6 ★ Zdravstveni dom: i) Center za krepitev zdravja - prizidek k Zdravstvenemu domu Tržič, ii) izboljšanje dostopa do ZD za gibalno ovirane osebe
- 7 ★ Dom Petra Uzarja: i) ureditev začasnih namestitev, tehnične prilagoditve v Bistrici, ii) proučitev možnosti dodatne manjše dislocirane enote na podežljskem območju občine z uvedbo novih oblik bivanja starejših

VS2 PROSTOČASNI PROGRAMI ZA NOVE GENERACIJE

- 8 ★ Prostočasni program Tržič 2030: Koordinacija programov, koledarja dogodkov, posodobitev in sodobnejša promocija in povezovanje
- 9 ★ Športni večgeneracijski zaprti in odprti prostori za druženje, vadbo in večnamensko rekreacijo po naseljih: posodabljanje
- 10 ★ Integracijski medkulturni projekti za priseljene iz tujih okolij: i) spodbujanje učenja slovenskega jezika in lokalne tradicije, ii) spodbujanje tujejezičnih skupnosti in lokalnih organizacij k medkulturnim projektom in akcijam

VS3 DOSTOPNE DRUŽBENE STORITVE

- 11 ★ Širitev in nadgradnja storitev za celostno obravnavo in oskrbo starejših na domu, ki omogoča njihovo čim daljše bivanje v domačem okolju
- 12 ★ Skupnostni medgeneracijski center
- 13 ★ Dolgoročno zagotavljanje kadrov in dostopnosti programov za ključne javne storitve, prednostno zdravstvo in oskrba starejših
- 14 ★ Študija možnosti pritegnitve oddelkov ali občasnih terenskih dejavnosti slovenskih ali tujih srednjih, višjih ali drugih specializiranih izobraževalnih ali raziskovalnih ustanov
- 15 ★ Podpora projektom alternativne oskrbe podeželja

VS4 PRENOVA STANOVANJSKE POLITIKE






- 16 ★ Občinska stanovanja: i) kakovostne prenove občinskih stanovanj, ii) ohranjanje obsega neprofitnega stanovanjskega fonda in preveritev meril in pristopov dodeljevanju le-the
- 17 ★ Pritegnitev investorjev v kakovostenjša trženjska stanovanja, oskrbovana stanovanja in gradnjo neprofitnih stanovanj Stanovanjskega sklada RS
- 18 ★ Spodbude in podpora projektom za večjo izrabo in prenove obstoječih neizkoriščenih (več)stanovanjskih hiše v mestnem jedru in na podeželju
- 19 ★ Komunalno opremljanje stanovanjskih območij načrtovanih z OPPN (pr. Na Jasi, Ročevnica..)

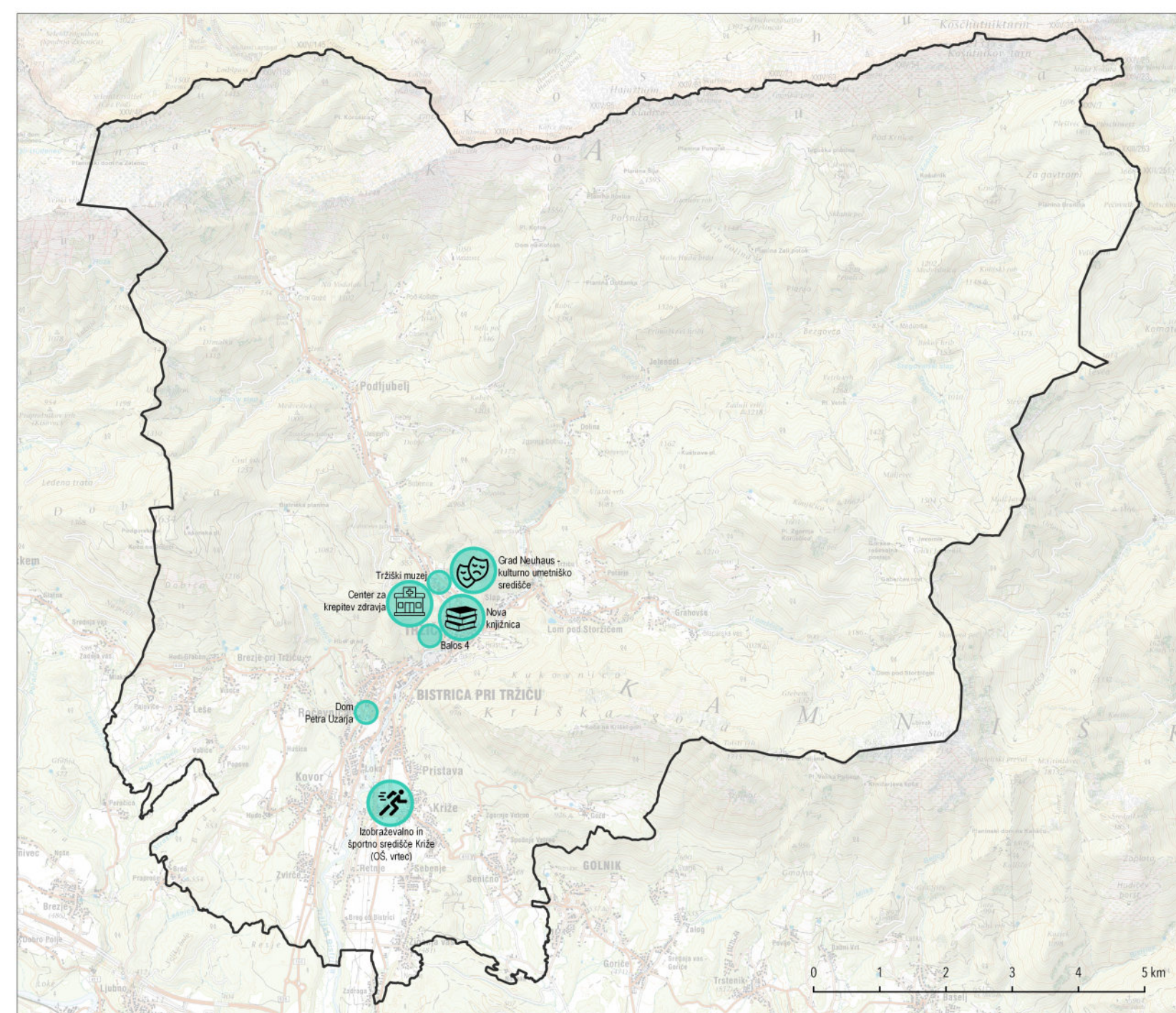
V5 VZDRŽEVANI SKUPNOSTNI OBJEKTI

- 18 ★ Investicijsko in tekoče vzdrževanje obstoječih vrtcev, OŠ, kulturne, športne in socialne, zdravstvene infrastrukture in večnamenskih družbenih domov, vključno s posodabljanjem opreme, otroškimi igrišči in varnimi prometnimi ureditvami (namesto vzpostavljanja nove)
- 19 ★ Centralni pregled pogojev rabe, režimov, upravljavcev in cen najema javnih objektov (domovi KS, šolske telovadnice, športna igrišča..)

Naložbeni razvojni projekti v občini Tržič

VKLJUČUJOČA SKUPNOST

-  Sodobna skupnostna infrastruktura
-  Prostočasni in vključujoči programi za vse generacije
-  Dostopne storitve
-  Prenova stanovanjske politike
-  Vzdrževani skupnostni objekti



Kartografska podlaga: DTK50, GURS

TRŽIČ 2030



UR5
REGIONALNO IN MEDNARODNO
SODELOVANJE



UR4
VKLJUČEVANJE OBČANOV V LOKALNO
SKUPNOST



UR3
UČINKOVIT, PROFESIONALEN IN
PRIJAZEN OBČINSKI SERVIS

UR2
PAMETNA SKUPNOST



UR1
UPRAVLJANJE IN FINANCIRANJE RAZVOJA




UPRAVLJANJE RAZVOJA IN PREOBRAZBE

CILJ

Doseganje razvojnih sprememb
načrtovanih s tem razvojnim
dokumentom

+ 70 % realizacija načta
↑ Dvig po lestvici razvitosti
na slovensko povprečje
+ Dvig zadovoljstva občanov

TRŽIČ 2030



TRŽIČ 2030

Finanční okvir

Fokusno področje	Ocenjena vrednost skupaj, v EUR, z DDV	Od tega, EU/RS viri	Od tega, Proračun občine	Od tega, drugo
PR PAMETNA REGENERACIJA	11.969.000	4.361.500	7.607.500	0
PZ POUДАРJENO ZELENİ	46.396.181	10.646.364	34.387.946	1.361.871
VS VKLJUČUJOČA SKUPNOST	21.870.000	7.855.500	14.014.500	0
VSE SKUPAJ	80.785.181	23.098.364	56.324.946	1.361.871
Na leto - 9 let	8.976.131	2.566.485	6.258.327	151.319
REKAPITULACIJA po prioriteti				
Prioriteta 1	57.638.181	14.048.364	42.227.946	1.361.871
Prioriteta 2	19.117.000	7.519.000	11.598.000	0
Prioriteta 3	4.030.000	1.531.000	2.499.000	0
REKAPITULACIJA po tipu projektov				
Investicijski	49.326.181	19.152.364	28.811.946	1.361.871
Vzdrževanje	21.280.000	665.000	20.615.000	0
Mehki projekt	7.085.000	3.063.000	4.022.000	0
Tekoča poraba	2.369.000	193.000	2.176.000	0
Upravljavski	725.000	25.000	700.000	0

13 PROJEKTOV ZA ZAGON. 13 PROJEKTOV ZA KATERE ŽE IŠČEMO ZUNANJE VIRE FINANCIRANJA IN PARTNERJE.

<p>1</p> <p>Mestno jedro: konservatorski načrt, eksperimentalne akcije, akcijska skupina EU INTERREG/ LAS</p>	<p>6</p> <p>Vodovodne izgube: digitalno-satelitski posnetek stanja in obnove NO</p>	<p>10</p> <p>Zdravstveni dom Tržič: Center za krepitev zdravja NOO/ NACIONALNI</p>
<p>2</p> <p>Tržiško kreativno središče NOO - podjetniška infrastruktura/ OP EKP/ LAS/ EU INTERREG</p>	<p>7</p> <p>Manjši sistem odvajanja in čiščenja odpadnih voda v Natura 2000 območjih NOO/OP EKP</p>	<p>11</p> <p>Skupnostni medgeneracijski center Tržič (programsko) OP EKP/ LAS</p>
<p>3</p> <p>Zelena sprehajalna (in kolesarska) povezava Bistrica (Alt Gutenberg)–BPT-Tržič (Neuhaus) – Dovžanova soteska NOO - turistična infrastruktura/ LAS</p>	<p>8</p> <p>Zagotovitev poplavne varnosti Pristava-Žiganja vas NOO/ OP EK</p>	<p>12</p> <p>Grad Neuhaus: revitalizacija NOO - kulturna dediščina</p>
<p>4</p> <p>Raziskovalno učni center za plazove in Natura 2000 Vrtača/Ljubelj EU INTERREG/ NOO</p>	<p>9</p> <p>Ureditev prometnih režimov gorskih območij in outdoor dejavnosti EU INTERREG/ LAS</p>	<p>13</p> <p>Nova knjižnica dr. Toneta Pretnarja (projektiranje) Kulturni evro, NOO</p>
<p>5</p> <p>Kolesarska povezava Tržič – Križe – Zadruga NOO - turistična infrastruktura/ OP EKP – mobilnost</p>		

VIZIJA **pre-mišljen** TRŽIČ 2030

Tržič 2030, premišljeno prenovljen za nove generacije
ponuja razkošje priložnosti. Izberi svojo.

3 TRAJNOSTNI STRATEŠKI CILJI:

1. PAMETNA PODJETNIŠKA PRENOVA ZA VEČJO ODPORNOST IN DELOVNA MESTA
2. OHRANJENA NARAVA IN UREJENO BIVANJSKO OKOLJE
3. VKLJUČUJOČA, VITALNA IN AKTIVNA SKUPNOST



Naročnik: BSC Poslovno podporni center Kranj

Končni upravičenec: Občina Tržič

Izvajalec: K&Z, Svetovanje za razvoj d.o.o.

April 2021, dopolnitev november 2021

Projektna skupina:

Klemen Srna, Katja Rekelj, Občina Tržič

Mag. Helena Cvenkel, BSC Kranj

Mag. Slavka Zupan, K&Z, Svetovanje za razvoj d.o.o., vodja procesa