

TRŽIČ 2030

premišljeno prenovljen za nove generacije



RAZVOJNI NAČRT OBČINE TRŽIČ DO LETA 2030

Naročnik:



BSC, Poslovno podporni center, d.o.o., Kranj

C. S. Žagarja 37, 4000 Kranj

Tel.: 04 28 17 230

E-pošta: info@bsc-kranj.si, www.bsc-kranj.si

Končni upravičenec:



Občina Tržič

Trg svobode 18, 4290 Tržič

Tel.: 04 597 15 10

E-pošta: obcina@trzic.si, www.trzic.si

Naziv dokumenta:

Razvojni načrt OBČINE TRŽIČ do leta 2030

Dokument predstavlja povzetek strokovne podlage Ekonomsko-socialnega profila razvoja industrijskih in degradiranih območij v Tržiču za potrebe obravnave in sprejema na Občinskem svetu Občine Tržič.

Odgovorna oseba naročnika:

Rok Šimenc, direktor BSC d.o.o. Kranj

Odgovorna oseba končnega upravičenca:

Mag. Borut Sajovic, župan Občine Tržič

Člani projektne skupine:

Mag. Helena Cvenkel, BSC Kranj

Klemen Srna, direktor Občinske uprave Občine Tržič

Katja Rekelj, Urad za gospodarstvo in družbene dejavnosti Občine Tržič

Izvajalec



K&Z, Svetovanje za razvoj d. o. o.

Kranjska cesta 4, 4240 Radovljica

E-pošta: info@kz-consult.si, www.kz-consult.si

Odgovorna nosilka naloge: mag. Slavka Zupan

Sodelavci: Anja Filippini, Matej Jereb-Sedej, Marko Zupan



Dokument je rezultat projekta TRAILS, ki se sofinancira s sredstvi Evropskega sklada za regionalni razvoj v okiru Evropskega teritorialnega programa Alpski prostor.

Fotografija na naslovnici:

Giant meets King | Landscapearchitecture and industrial Landscape Faculty of Architecture • Technical University Munich
Prof. Dr. Sc. ETH Zürich Udo Weilacher, »Velikan sreča kralja«, Avtorja: Valentyna Fnukalova, Mira Groos

Datum:

April 2021, dopolnjeno november 2021

VIZIJA pre-mišljen TRŽIČ 2030

Tržič 2030, premišljeno prenovljen za nove generacije ponuja razkošje priložnosti. Izberi svojo.

3 TRAJNOSTNI STRATEŠKI CILJI:

1. PAMETNA PODJETNIŠKA PRENOVA ZA VEČJO ODPORNOST IN DELOVNA MESTA NA VSEH PODROČJIH (v gospodarstvu, turizmu in kmetijstvu)
2. OHRANJENA NARAVA IN UREJENO BIVANJSKO OKOLJE
3. VKLJUČUJOČA, VITALNA IN AKTIVNA SKUPNOST

Vir: Mediateka SID, Andrew Lloyd

TRŽIČ 2030

Tržič znova sije • življenje v Tržiču je praznik • **zelena občina** • *Tržič na zmajevih krilih* • **pitna voda** za vse • **prijazno mesto za vse generacije** • Tržič zmore več • prestolnica Gorenjske • **urejeno okolje** • *družinam prijazna občina* • **prerajeni Tržič**, poln dogodivščin in **trajnosten** • **Tržič – zeleni raj pod Karavankami** • lokalna samooskrba • *eno z naravo* • zdrava, mirna in **varna** občina • **obdani s čudovito naravo – raj za življenje** • *Tržič je ta bol'* • bogate zgodbe preteklosti • mesto podjetništva in zdravega načina življenja • **Tržič – mesto priložnosti, skritih upov in uresničenih sanj** • *Tržič – kot doma* • Tržič – kulturni biser za vsak okus • **zdravo in aktivno življenje** • **Tržič – malo mesto z velikim srcem** • **Tržič – oaza polnega življenja** • *Tržič – prijeten za bivanje in delo* • butični turistični biser Slovenije • **sožitje med ljudmi in strpnost** • **ljudem in naravi prijazna občina** • **za mlade (družine)** • navdihujoče okolje • otroški direndaj • Tržič **ZAVSE** • visoka kakovost bivanja • **zabava** • **Tržičani – še nikoli tako povezani** • *od baklave do potice* • občina s poslušom za vsakogar • **zibelka športa** • **v Tržiču na mladih svet stoji**

Pogledi na vizijo Tržičank in Tržičanov, ki so aprila 2021 sodelovali v anketi za potrebe priprave tega razvojnega načrta.

Kazalo

1	PRIPRAVA RAZVOJNEGA DOKUMENTA	6
2	RAZVOJNO IZHODIŠČE TRŽIČ 2020: EKONOMSKO - SOCIALNI PROFIL OBČINE	9
2.1	KRATEK OPIS OBMOČJA	9
2.2	TRŽIČ 2020: KJE SMO MOČNI? KJE SMO ŠIBKI?	16
2.3	RAZVOJNI IZZIVI	17
3	STRATEGIJA TRŽIČ 2030	18
3.1	VIZIJA TRŽIČ 2030	18
3.2	POSLANSTVO OBČINE TRŽIČ	20
3.3	STRATEŠKI RAZVOJNI MODEL: 3 STRATEŠKI CILJI = 4 FOKUSNA PODROČJA	20
3.4	TERITORIALNI RAZVOJNI MODEL: 3 RAZVOJNA OBMOČJA = 1 URAVNOTEŽENA IN POVEZANA RAZVOJNA SMER	20
4	IZVEDBENI NAČRT UKREPOV IN PROJEKTOV	24
4.1	FOKUSNO PODROČJE 1: PAMETNA REGENERACIJA	25
4.2	FOKUSNO PODROČJE 2: POUДАРJENO ZELENi	34
4.3	FOKUSNO PODROČJE 3: VKLJUČUJOČA SKUPNOST	42
4.4	PRESEČNO PODROČJE 4: UPRAVLJANJE RAZVOJA IN PREOBRAZBE	48
5	OKVIR ZA IZVAJANJE IN SPREMLJANJE	50
5.1	ORGANIZACIJSKI OKVIR	50
5.2	FINANČNI OKVIR	50
6	VIRI IN OKRAJŠAVE	53
7	PRILOGE	56
7.1	KAZALNIKI RAZVOJNEGA POLOŽAJA OBČINE TRŽIČ 2020	56

Seznam slik in tabel

Slika 1 Proces priprave razvojnega načrta s socio-ekonomskim profilom	8
Slika 2 Utrinek iz virtualnih fokusnih delavnic	8
Slika 3 Struktura dokumenta	8
Slika 4 Tržič v Sloveniji (zgoraj) in mestno območje znotraj občine Tržič (spodaj).....	9
Slika 5 Starostna struktura prebivalcev občine Tržič 2000.....	11
Slika 6 Starostna struktura prebivalcev občine Tržič 2020.....	11
Slika 7 Zavarovana območja, naravne vrednote in območja Natura 2000 v občini Tržič.....	12
Slika 8 Kulturna dediščina v občini Tržič.....	12
Slika 9 Funkcionalno degradirana območja mesta Tržič	13
Slika 10 Obseg in gibanje prebivalcev med letoma 2002 in 2020 v občini Tržič	13
Slika 11 Delovne migracije v občino Tržič v letu 2019	14
Slika 12 Delovne migracije iz občine Tržič v letu 2019	14
Slika 13 9 izzivov razvoja in preobrazbe občine Tržič 2020	17
Slika 14 Strateški cilji in kazalniki uspešnosti po fokusnih področjih	21
Slika 15 Strateški model razvoja občine Tržič 2030	22
Slika 16 Prostorski model uravnoteženega razvoja treh razvojnih območij občine Tržič z usmeritvami	23
Slika 17 Pametna regeneracija	25
Slika 18 Naložbeni projekti fokusnega področja Pametna regeneracija	33
Slika 19 Poudarjeno zeleni	34
Slika 20 Naložbeni projekti fokusnega področja Poudarjeno zeleni	41
Slika 21 Vključujoča skupnost.....	42
Slika 22 Naložbeni projekti fokusnega področja Vključujoča skupnost.....	47
Slika 23 Upravljanje razvoja in preobrazbe.....	48
Slika 24 Naložbeni razvojni projekti v občini Tržič v prostoru	51
Tabela 1 Gibanje števila prebivalstva po naseljih občine Tržič v izbranih letih med 1961 in 2020.....	15
Tabela 2 SWOT in TOWS analiza	16
Tabela 3 Matrika projektov Tržič 2030 za fokusno področje Pametna regeneracija.....	26
Tabela 4 Matrika projektov Tržič 2030 za fokusno področje Poudarjeno zeleni.....	35
Tabela 5 Matrika projektov Tržič 2030 za fokusno področje Vključujoča skupnost	43
Tabela 6 Matrika projektov Tržič 2030 za presečno področje Upravljanje razvoja in preobrazbe	49
Tabela 7 Finančni okvir Razvojnega načrta Občine Tržič 2030	52

1 Priprava razvojnega dokumenta

Velika soodvisnost prenove razvrednotenih območij in celostnega razvoja občine

Občina Tržič v letih 2020 - 2021 sodeluje kot pilotno območje v projektu trAILS¹ (Preobraza alpskih industrijskih območij), ki ga skupaj s partnerji iz drugih alpskih držav izvaja razvojna agencija BSC Kranj, sofinancira pa program INTERREG Alpski prostor. V prvih letih so bila izdelana različna vrednotenja stanja prostora, okolja, narave in krajine ter socio-gospodarske dinamike sodelujočih razvrednotenih industrijskih območij Alp, tudi širše območje BPT. Na podlagi enotne metodologije so bili izpostavljeni potenciali in možni scenariji preobrazbe.² Ena ključnih ugotovitev predhodnih faz je močna vpetost in soodvisnost preobrazbe razvrednotenih industrijskih območij Tržiča od uspešnosti razvoja širšega območja, tako bližnjega starega mestnega jedra kakor tudi naravnega podeželskega zaledja celotne občine. Velja pa tudi obratno, razvoj celotne občine Tržič je tesno povezan z uspešnostjo in vsebino prenove območja BPT-Peko.

Ekonomsko-socialni profil razvoja industrijskih in degradiranih območij = podlaga novemu razvojnemu premisleku občine Tržič 2030

Leta 2020 se je iztekla dosedanja Strategija razvojna občine Tržič 2008 - 2020,³ zato ugotovitve in izhodišča projekta trAILS, nove okoliščine, povezane z epidemijo covid-19, podnebnimi spremembami, digitalizacijo in spremenjenimi življenjskimi vzorci terjajo premislek o smereh in prioritetah razvoja občine v naslednjem desetletju. Sočasno nastajajo nove usmeritve finančne perspektive Evropske unije (EU) 2021-2027 in posebni programi za okrepanje in odpornost Evropske unije in Slovenije po pandemiji.

Kot ugotavljajo analitične podlage projekta trAILS, se je občina Tržič v zadnjem desetletju še soočala s posledicami gospodarske preobrazbe nekdanjega monostrukturnega industrijskega območja: stagnacijo delovnih mest, visoko dnevno delovno migracijo izven občine, demografskim upadom in staranjem prebivalstva. Po drugi strani pa območje beleži pozitivne premike, ki se kažejo skozi oživljanje opuščenih industrijskih območij, napredek podjetništva in izkoriščanje priložnosti v turizmu, potenciala lokacije in naravnega zaledja.

Celostni in trajnostni model razvoja TRŽIČ 2030 upošteva 5 priporočil projekta trAILS

- **PRIPOROČILO 1:** razvoj naj temelji na lokalnih potencialih, strategiji izrabe gospodarskih priložnosti ter pametni rabi ekoloških, kulturno dediščinskih in inovacijskih potencialov posameznikov in skupnosti;
- **PRIPOROČILO 2:** trajnostni razvoj naj predstavlja temeljni strateški model, saj je občina Tržič kot del alpske regije z dobro ohranjenim naravnim okoljem lahko primer preobrazbe z vzdržno rabo naravnih virov;
- **PRIPOROČILO 3:** razvrednotena območja so priložnost za trajnosten prostorski in okoljski razvoj občine Tržič, zato naj se spodbuja prenova in ponovna raba namesto poseganja na zelene površine;
- **PRIPOROČILO 4:** krepiti je treba ozaveščenost prebivalcev o prednostih in priložnostih, ki jih nudi območje občine za večjo kakovost življenja vseh;
- **PRIPOROČILO 5:** ustvarja naj se pogoje in priložnosti za podjetništvo, saj so mala in srednje velika podjetja (MSP) ključ za zagotavljanje vzdržnejših delovnih mest in dolgoročno, na zunanje vplive, bolj odpornega lokalnega gospodarstva.⁴

¹ <https://www.alpine-space.eu/projects/trails/en/home>

² ŽIVJO TRŽIČ, Rezultati vrednotenij, izvedenih v okviru delovnega paketa T2, Univerza v Ljubljani, SC Kranj, Univerza v Veroni, Tehniška univerza Dunaj, Politehniška univerza Milano, Tehniška univerza Muenchen, urednika Tomaž Pipan, Manca Krošelj, Univerza v Ljubljani, 2020.

³ <https://www.trzic.si/projekti/strategija-razvoja.html>

⁴ ŽIVJO TRŽIČ, Rezultati vrednotenij, izvedenih v okviru delovnega paketa T2, Univerza v Ljubljani, SC Kranj, Univerza v Veroni, Tehniška univerza Dunaj, Politehniška univerza Milano, Tehniška univerza Muenchen, urednika Tomaž Pipan, Manca Krošelj, Univerza v Ljubljani, 2020, str.4.

Zasnova strateškega modela razvoja občine Trzič 2030 poleg navedenega sledi tudi usmeritvam Regionalnega razvojnega programa Gorenjske 2021–2027,⁵ Trajnostnega energetske-podnebnega načrta Gorenjske⁶ kakor tudi Strategije razvoja Slovenije 2030, nove regionalne in kohezijske politike Evropske unije do leta 2027,⁷ Načrta za okrevanje in odpornost ter smiselno upošteva ambicije podnebne nevtralnosti EU do leta 2050 in cilje trajnostnega razvoja OZN.

Kako smo prišli od ekonomsko-socialnega profila razvrednotenih območij do celostne strategije razvoja občine?

Metodologija priprave razvojnih programov občin v Sloveniji ni predpisana, zato dokument smiselno povzema pristope strateškega načrtovanja na državni in regionalni ravni, opisana analitična izhodišča, usmeritve in dobre prakse projekta trAILS iz drugih alpskih območij.

V procesu priprave smo upoštevali načela razvojnega načrtovanja,⁸ v dokument pa smiselno vključili vse bistvene elemente,⁹ ki jih sicer za državne razvojne dokumente predpisuje Uredba o dokumentih razvojnega načrtovanja in postopkih za pripravo predloga državnega proračuna (Ur. l. RS, št. 54/10 in 35/18). Pri zasnovi razvojnega načrta izhajamo tudi iz obstoječih sektorskih programov občine ter veljavnega občinskega prostorskega načrta.¹⁰

Proces nastajanja razvojnega načrta je vodila ekipa zunanjih strokovnjakov s tesnim vključevanjem javnosti in najpomembnejših deležnikov. Spomladi 2021 je bila izvedena anketa o razvojnih potrebah in pogledih občanov, v kateri je svoje mnenje oddal 457 oz. 3 % prebivalcev občine. V okviru možnosti, ki so jih dopuščali ukrepi epidemije, so sledile delavnice po fokusnih področjih: i) strateški koncept razvoja, ii) vključujoča in napredna skupnost, iii) urbane sinergije BPT/PEKO-mestno jedro, iv) nova mobilnost občanov in obiskovalcev ter v) kmetijstvo, gozdarstvo in lokalna pridelava hrane. V nadaljevanju so zunanji sodelavci opravili posvetovanja s strokovnimi službami občine in vodstvi občinskih javnih zavodov z namenom preveritve strateških zasnov in projektov.

Namen in obdobje veljavnosti

Namen razvojnega načrta je s prebivalci, glavnimi deležniki in organi občine opredeliti in dogovoriti smer nadaljnega razvoja in preobrazbe občine Trzič, določiti skupne cilje in strateške projekte občine Trzič do leta 2030. Razvojni načrt občanom, podjetjem in investitorjem sporoča razvojne ambicije občine, vodstvu Občine Trzič, občinski upravi, občinskemu zavodom in izvajalcem javnih služb pa služi kot vodilo pri delovanju. Razvojne usmeritve so podlaga za prihodnje načrtovanje proračuna ter urejanje prostora in drugih delovnih področij v pristojnosti občine.

⁵https://www.bsc-kranj.si/library/files/upload/Program%20priprave%20ORRP%20Gorenjske%202021-2027_sprejet.pdf

⁶ <https://www.bsc-kranj.si/novice/gorenjska-kot-prva-slovenska-regija-dobila-svoj-trajnostni-energetsko-podnebni-nact>

⁷ https://ec.europa.eu/regional_policy/en/2021_2027/


⁸ Načelo upoštevanja razvojnih prioritet, načelo upoštevanja ekonomskih, socialnih, okoljskih in prostorskih možnosti in omejitev, načelo zveznosti in načelo sodelovanja z zainteresiranimi javnostmi in udeleženci.

⁹ Glavni elementi: i) utemeljitev z ustrežno analizo, ii) določitev medsebojnih razmerij med dokumenti, iii) cilji in prednostna področja, iv) pričakovani razvojni učinki, v) kazalniki, vi) načrt financiranja s prikazom skupnih stroškov in virov financiranja, vii) institucionalni okvir in organizacija, viii) prikaz aktivnosti uveljavljanja načela partnerstva.

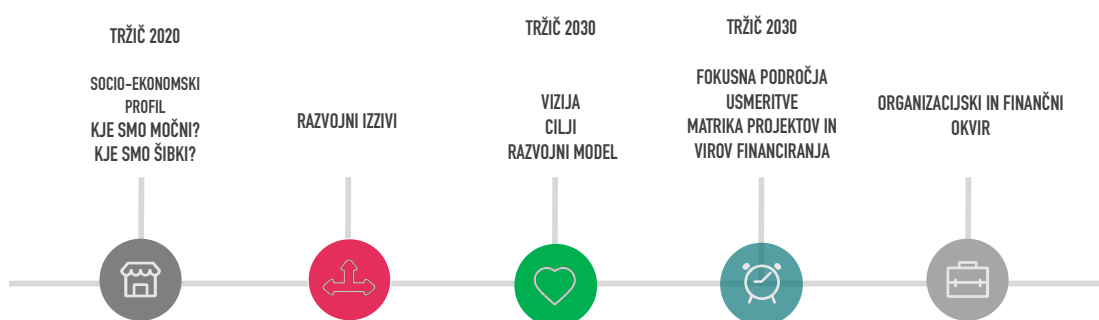
¹⁰ Spodbujanje razvoja podjetništva in gospodarskega razvoja v občini Trzič, 2017; Strategija razvoja kolesarskega turizma v občini Trzič, Zavod Aliansa, december 2015; Celostna prometna strategija Občine Trzič, Inštitut za politike prostora, april 2017; Akcijski načrt Zelene sheme slovenskega turizma za obdobje 2020-2023 za destinacijo Trzič; Trajnostni energetske-podnebni načrt Gorenjske, ENVIRODUAL d.o.o., maj 2018; Lokalni energetske koncept občine Trzič, št. 038/2014, ENVIRODUAL d.o.o, maj 2015; Občinski prostorski načrt občine Trzič s tremi spremembami (Ur.l. RS, št. 35/2016, 74/2016, 18/2017, 30/2017, 46/2018, 76/2019).



Slika 1 Proces priprave razvojnega načrta s socio-ekonomskim profilom



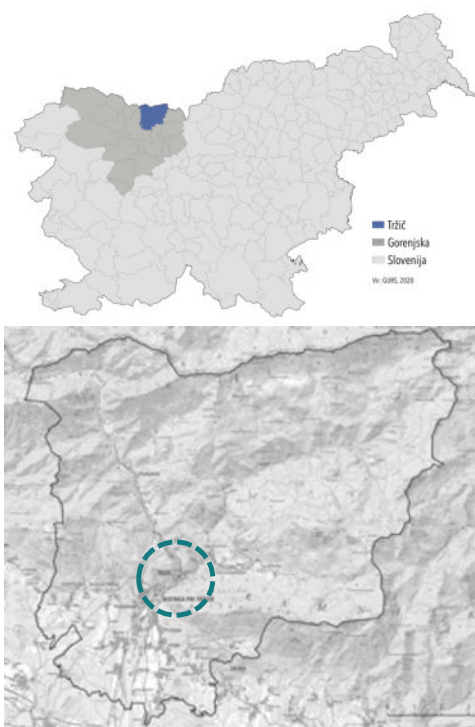
Slika 2 Utrinek iz virtualnih fokusnih delavnic



Slika 3 Struktura dokumenta

2 Razvojno izhodišče Tržič 2020: ekonomsko-socialni profil občine

2.1 Kratak opis območja



Slika 4 Tržič v Sloveniji (zgoraj) in mestno območje znotraj občine Tržič (spodaj)

Izbrani izhodiščni razvojni kazalniki leta 2020¹¹

Število prebivalcev, H2_2020	15.003
Indeks staranja, H2_2020	152,1
Povprečna starost, H2_2020	44,4
Delovno aktivno prebivalstvo po prebivališču, 2020	6.566
Število delovnih mest, 2020	3.404
Stopnja brezposelnosti, december 2020 (SLO 8,6 %)	7,2 %
Stopnja brezposelnosti, december 2010 (SLO 11,8 %)	11,7 %
Povprečna neto plača, EUR, 2020	1.048
Dodana vrednost/zaposlenega v občini, EUR, 2019 ¹²	35.977
Delež delovno aktivnih prebivalcev z višjo izobrazbo in več, po občini delovnega mesta, 2019	28,3 %
Število aktivnih gospodarskih družb, AJPES, 2019	292
Število samostojnih podjetnikov, AJPES, 2019	424
Delež kmetijskih zemljišč v površini občine, e-prostor po OPN	17,4 %
Število samozaposlenih kmetov, 2020/ število oddanih vlog za subvencije, 2020	84/ 223
Delež otrok 1-5 let, vključenih v vrtec, 2019/20 (SLO 81,2)	79,2 %
Ocena zadovoljstva občanov od 1 do 4, 2021 ¹³	2,8
Prihodki proračuna, EUR, 2020, realizacija	15.198.285€
Rang občine po kazalniku razvitosti med 222 občinami, MF, 2020 - 2021 ¹⁴	140-148.

► **Za več glej podroben socio-ekonomski profil prikazan skozi 100 kazalnikov v Prilogi 1.**

Občina Tržič, v zavetju Karavank, Dobrče in Storžiča, a nedaleč od Ljubljane in Celovca

Občina Tržič s površino 155 km² in 15.003 prebivalci sodi med srednje velike slovenske občine in med pet največjih gorenjskih občin. Pretekli industrijski in današnji tranzicijski razvojni položaj občine pomembno zaznamujeta njena lega med pobočji gorske verige Karavank na meji z Avstrijo in odprtost in dostopnost proti Ljubljanski kotlini na jugu. Severni del opredeljujejo tri gorske doline (doline Mošenika, Tržiške Bistrice in Lomščice), južni del občine pa sončna pobočja Dobrče in Kriške gore z Dobravami in terasami Tržiške Bistrice.

Urbana naselja z razvrednotenim območjem BPT in Peko

Urbano območje predstavljajo v sotočje Mošenika in Tržiške Bistrice umeščeno staro mestno jedro Tržiča, novejša predmestna naselja Bistrica pri Tržiču ter med njima umeščeno obsežno gospodarsko območje Peko-BPT, danes deloma aktivne in deloma opuščene rabe. Znotraj ožjega urbanega območja mesta kar 4,6 ha zaseda razvrednoteno območje nekdanjega BPT, deloma pa so opuščene tudi površine nekdanje tovarne

¹¹ Vsi podatki SURS, 2016, H2 (to je 1. 7. 2016 oz. polno leto), razen kjer je drugače označeno.

¹² Lasten preračun za GD, s.p. in zadruga skupaj na podlagi podatkov AJPES za leto 2019.

¹³ Anketa med občani (april 2021, N=457), pri čemer je 1 najnižja in 4 najvišja možna ocena splošnega zadovoljstva z bivanjem v občini Tržič

¹⁴ Kazalnik razvitosti občin za leti 2020 in 2021, Ministrstvo za finance, <https://www.gov.si/teme/financiranje-obcin/>.

Peko. Na celotnem območju občine je po podatkih iz leta 2020 evidentiranih 6 funkcionalno degradiranih območij v skupni površini 10,41 ha.¹⁵ Glej tudi sliko 9 na koncu tega poglavja.

TRŽIČ 2020, demografsko vitalno podeželje in stagnacija urbanih območij

Poselitev občine Tržič je razpršena na 35 naselij, od tega na dve mestni (Tržič in Bistrica pri Tržiču) in 33 podeželskih naselij. Po podatkih SURS je leta 2020 od 15.003 prebivalcev, 6.462 ali 43 % prebivalcev občine prebivalo v urbanem delu in 8.499 ali 57 % na podeželju. Po številu prebivalcev so bila leta 2020 največja naselja: Tržič (3.726), Bistrica pri Tržiču, Podljubelj (900), Pristava (899), Križe (884) in Kovor (815). Najmanjša so naselja Hušica (6), Novake (16) in Gozd (26). Gostota poselitve v občini znaša 97 prebivalca/km² kar je nekoliko manj od povprečja Slovenije (103,6 preb/km²) in Gorenjske (97,3 preb/km²). V občini Tržič se je število prebivalcev v obdobju 2008-2018 zmanjševalo, od leta 2018 naprej pa je opazen rahel trend naraščanja, ki je posledica povečanega selitvenega prirasta s tujino. Tako kot večina gorenjske regije se tudi občina Tržič sooča s problematiko hitro starajoče družbe. Indeks staranja v občini je bil leta 2020 nad povprečjem regije in države, znašal je 152 (Gorenjska 129, Slovenija 136). Tudi povprečna starost se je med letoma 2010 in 2020 dvignila iz 41,8 na 44,4 let, kar je več od povprečja regije in države. V starostni skupini do 14 let je bilo leta 2020 2.189 (leta 2010 2.127) prebivalcev, v aktivni populaciji 9.492 oseb (leta 2010 še 10.622), starejših od 65 let pa je 3.280 (leta 2010 2.564). 887 občanov je starejših od 80 let. V opazovanem obdobju 2010-2020 se je tako število starejših povečalo za 28 %, obseg aktivne populacije pa zmanjšal za 11 %. Pomembno je, da se je število mladih (0-14 let) povečalo za 3 %. Glej tudi slike 5, 6 in 10 ter tabelo 1 na koncu tega poglavja.

TRŽIČ 2020 v gospodarski tranziciji, iz industrijske v mikro podjetniško in bivanjsko občino

Gospodarstvo občine se je v zadnjih treh desetletjih, po zatonu velikih industrijskih podjetij (PEKO, BPT...) in izgubi delovnih mest razpršilo. Leta 2020 je v občini 3.404 delovnih mest, od katerih jih je v gospodarstvu približno 2.000. Leta 2019 je bilo v občini 292 aktivnih gospodarskih družb s 1730 zaposlenimi in 424 aktivnih samostojnih podjetnikov (24 % manj kot 2010) z 255 zaposlenimi. V gospodarski strukturi po številu prevladujejo mikro podjetja. Povprečno tržiško podjetje oz. s.p. je imelo leta 2019 2,8 zaposlenega in ustvarilo 35.977 EUR dodane vrednosti na zaposlenega, kar je 21 % manj od slovenskega povprečja. Podjetniška dinamika izražena v številu poslovnih subjektov na 1.000 prebivalcev je nižja od regijskega in slovenskega povprečja (Tržič 48,4; Gorenjska, 54,6 in Slovenija 57,3). Med gospodarskimi družbami sta dve veliki (dve družbi skupine CABLEX, skupaj 341 zaposlenih), 4 srednje (INTEC MKD d.o.o., KOMTEKS d.o.o., Komunala Tržič in KVIBO d.o.o.), 37 majhnih in 249 mikro podjetij. Šest največjih podjetij je leta 2019 ustvarilo 40 % delovnih mest in celotne dodane vrednosti, 51 % prihodkov, 55 % dobička in 62 % izvoza tržiškega gospodarstva. 420 s.p.-jev je mikro podjetnikov, štirje med njimi sodijo v skupino malih podjetij.

Predelovalna panoga v strukturi še prevladuje, a je zelo opazen trend kontinuiranega prestrukturiranja iz industrijske v storitveno občino. Delež prihodkov predelovalne dejavnosti se je zmanjšal iz 44 % leta 2010 na 34 % leta 2019, delež industrijskih delovnih mest pa iz 55 % na 47 % (945 zaposlenih). V opazovanem obdobju je najbolj narasel obseg trgovine (378 ali 19 % vseh zaposlenih, 31 % prihodkov). Dejavnost gradbeništva ostaja pomembna, a stagnira (164 ali 9 % zaposlenih, 7 % prihodkov). Visoko rast v obdobju 2010 -2019 izkazujejo storitvene dejavnosti: gostinstvo in turizem (2,8 % zaposlenih, 1,7 % prihodkov), IKT (3,5 % zaposlenih, 6,1 % prihodkov, 14,3 % dobička), in strokovno-tehnične storitve/založništvo (6,1 % zaposlenih, 9 % prihodkov, 42,5 % dobička leta 2019). Glede na obseg delovno aktivnega prebivalstva in razpoložljiva delovna mesta znaša pokritost delovnih mest v občini 53 %. Medtem, ko v lastni občini dela

¹⁵ Izvedba druge faze ažuriranja podatkov in prostorske baze funkcionalno degradiranih območij v Sloveniji, Zaključno poročilo, naročnik: MGRT, izvajalec, Filozofska fakulteta, Ljubljana, november 2020.

2.225 občanov, jih 4.208 na delo odhaja izven občine, kar je vplivalo na spremembo značaja občine – iz nekdanj zaposlitveno intenzivnega središča v vse bolj bivanjsko okolje. *Glej karti 11 in 12 na koncu poglavja.*

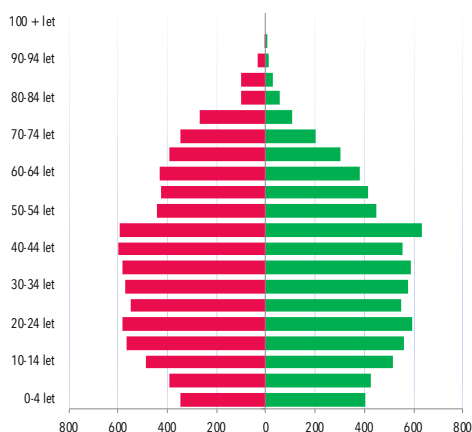
TRŽIČ 2020, visoko kakovostno naravno in kulturno okolje za bivanje, turizem in rekreacijo

Občina Trzič ima visok potencial narave, gorske alpske krajine in kulturnega ambianta idealnega za bivanje, turizem, rekreacijo in druge trajnostne gospodarske rabe. Prebivalci v anketi izražajo visoko raven zadovoljstva nad kakovostjo naravnega okolja (ocena 3,3 od 4)¹⁶ in možnostjo rekreacije. 74 % občine poraščajo gozdovi, večji del občine oz. kar 79,4 % njene površine zaradi izjemne biodiverzitete sodi v Natura 2000 območja. Na območju občine sta dve zavarovani območji: naravni spomenik Dovžanova soteska in Udin Boršt, med večje naravne vrednote državnega pomena pa sodijo greben Košute in Begunjščice, vodotoka Tržiška Bistrica in Lomščica ter mokrišča v Seničnem. Bogato kulturno okolje dokazuje 275 enot kulturne dediščine. V Podljubelju je taborišče Ljubelj, ki je kulturni spomenik državnega pomena, sicer pa je v občini 65 kulturnih spomenikov lokalnega pomena. Tradicijo in kulturno izročilo skozi razne aktivnosti ohranja 23 kulturnih in umetniških društev. Leta 2019 je občina zabeležila 8.263 prihodov in 20.721 prenočitev turistov, kar je 7-krat več prihodov in 11-krat več prenočitev kot leta 2010. Rastoč obisk potrjuje privlačnost območja, zlasti v segmentu pohodništva, gorskega kolesarstva in ostalih dejavnosti v naravi. *Glej tudi karti 7 in 8.*

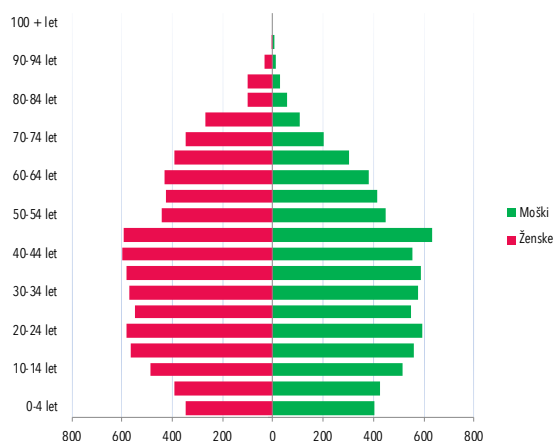
TRŽIČ 2020, raznovrsten in dostopen osnovni javni servis

V občini Trzič deluje 13 krajevnih skupnosti: KS Bistrica pri Trziču, KS Brezje pri Trziču, KS Jelendol, KS Kovor, KS Križe, KS Leše, KS Lom pod Storžičem, KS Podljubelj, KS Pristava, KS Ravne, KS Sebenje, KS Senično in KS Trzič – mesto. Občina Trzič je ostala enovita občina in skozi svoje delovanje utrdila mrežo lokalnih javnih zavodov in podjetij, ki občanom nudijo cenovno, programsko in časovno sprejemljiv dostop do vseh najpomembnejših življenjskih storitev (vrtec, OŠ, zdravstveno in socialno varstvo, lekarna, dom starejših, knjižnica, muzej, izobraževanje odraslih, kulturna in športna infrastruktura, komunalne in redarske storitve). Otrokom, mladim in starejšim so tako ponujene mnoge družbene prostočasne dejavnosti v institucionalni kot v civilni obliki. Prebivalci Trziča se lahko udeležujejo v 124 društvih, ki delujejo na področju športa in kulture, gasilstva, planinstva, humanitarnih in drugih dejavnosti.

S podpovprečnim koeficientom razvitosti 0,96, ki ga na dve leti opredeljuje Ministrstvo za finance, se občina Trzič v letih 2020-2021 uvršča na 140.-148. mesto med 212 slovenskimi občinami. Kljub temu je 73 % anketirancev zadovoljnih s kvaliteto bivanja (povprečna ocena 2,8 od 4) in kakovostjo javnih storitev (2,8 od 4). Razvojna prizadevanja občine se odražajo v plaketi Zlatega kamna, ki občino Trzič po indeksu ISSO uvršča med najbolj prodorne slovenske občine.¹⁷



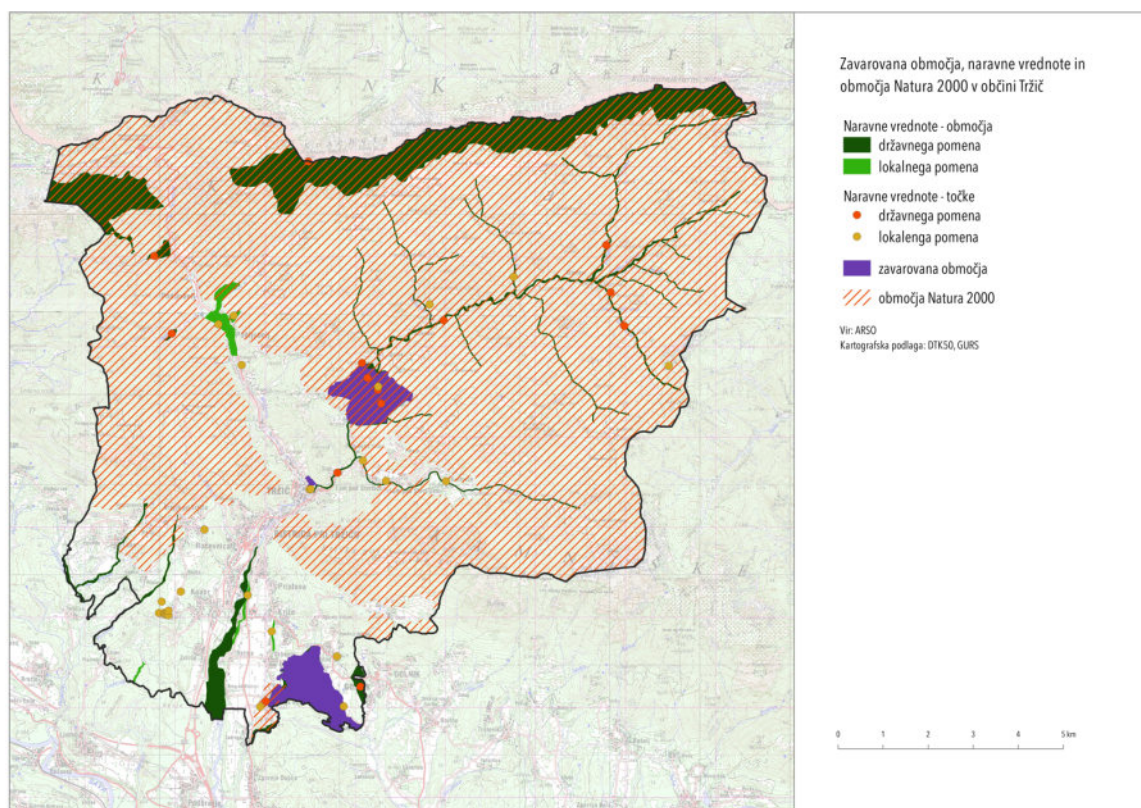
Slika 5 Starostna struktura prebivalcev občine Trzič 2000



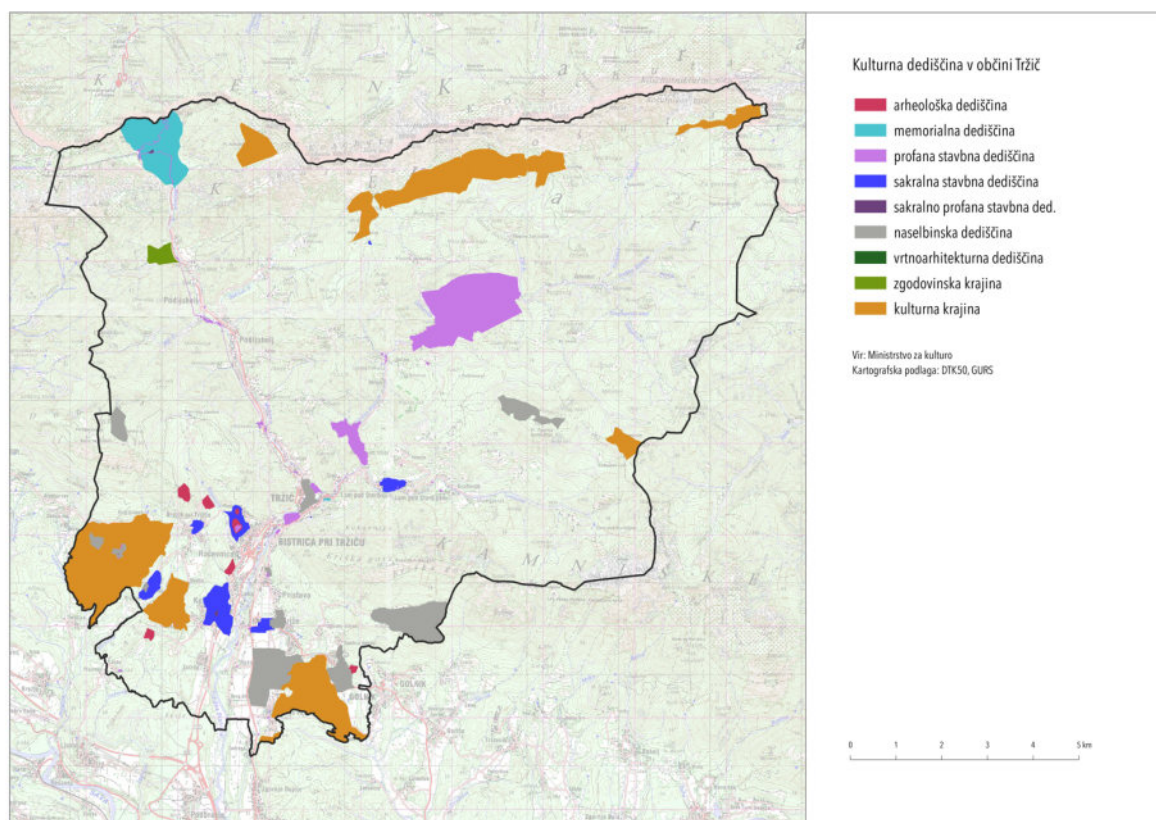
Slika 6 Starostna struktura prebivalcev občine Trzič 2020

¹⁶ Razvojna anketa med občani, april 2014, N=457.

¹⁷ <http://www.zlatikamen.si/finalisti-2020/zahodna-slovenija/>



Slika 7 Zavarovana območja, naravne vrednote in območja Natura 2000 v občini Tržič

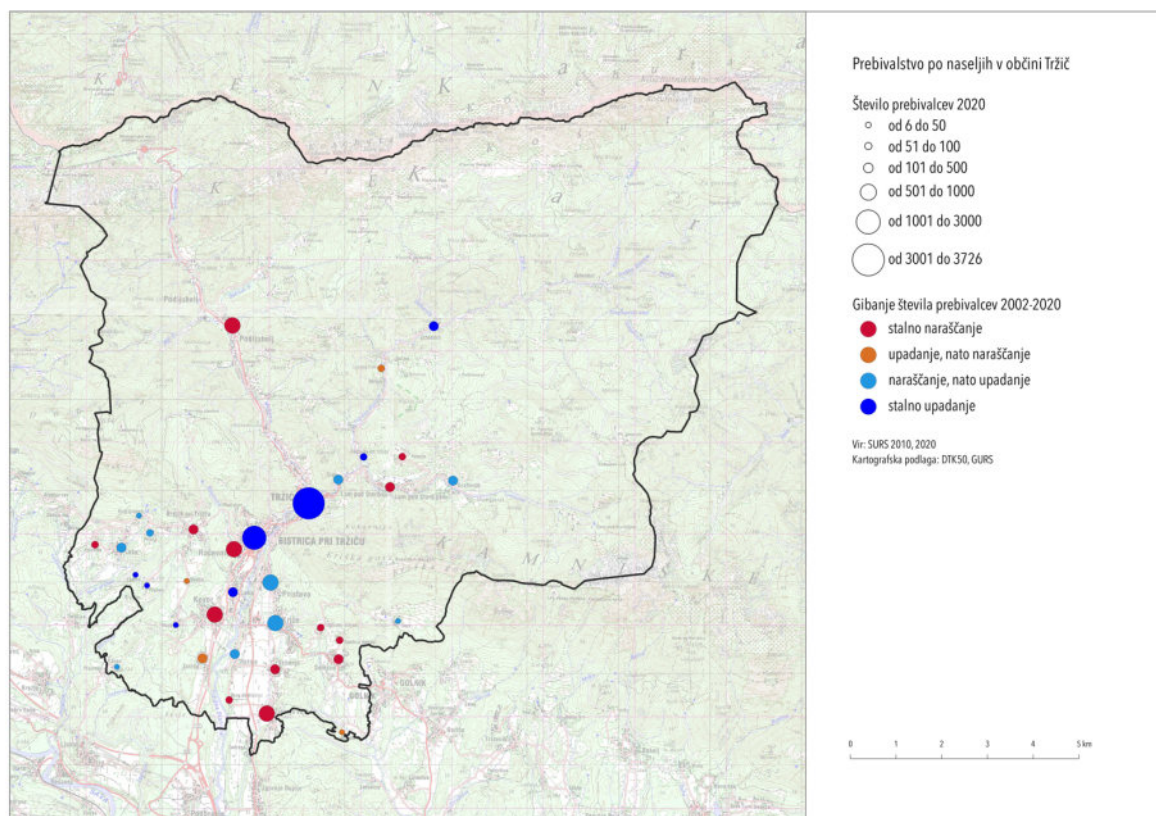


Slika 8 Kulturna dediščina v občini Tržič

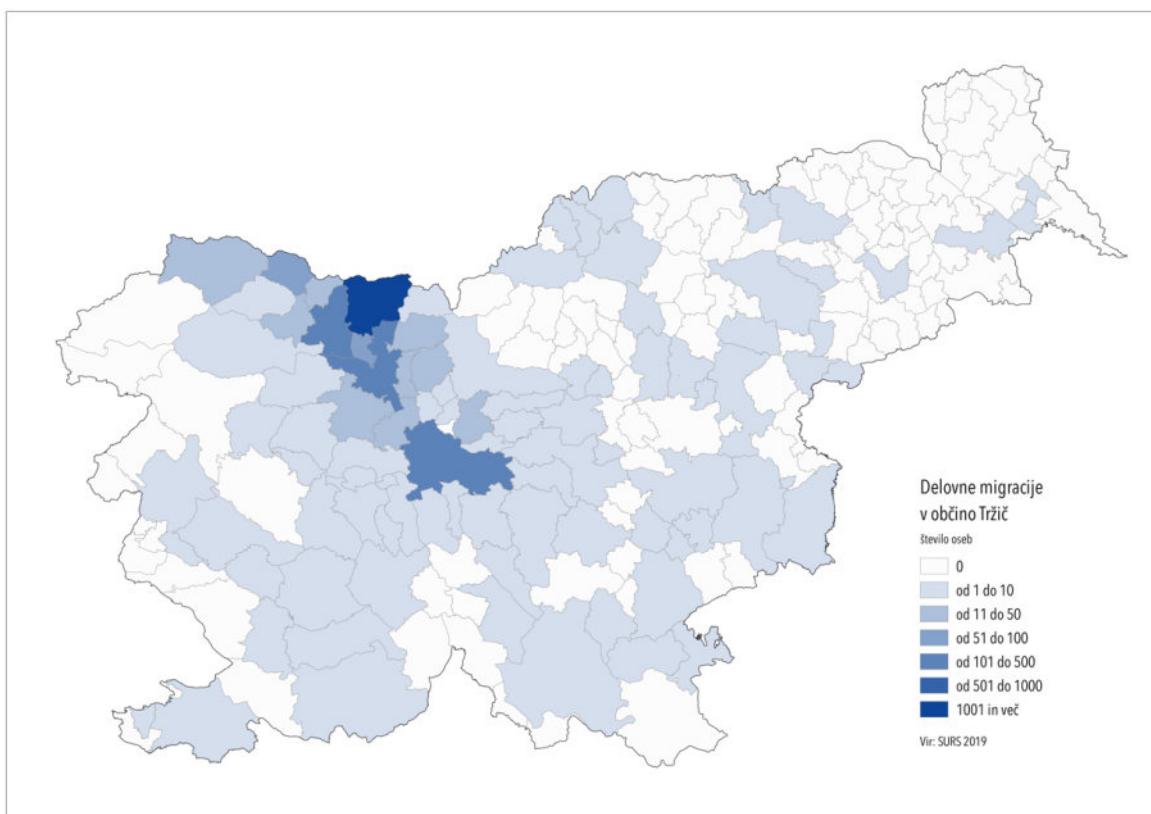


Slika 9 Funkcionalno degradirana območja mesta Tržič

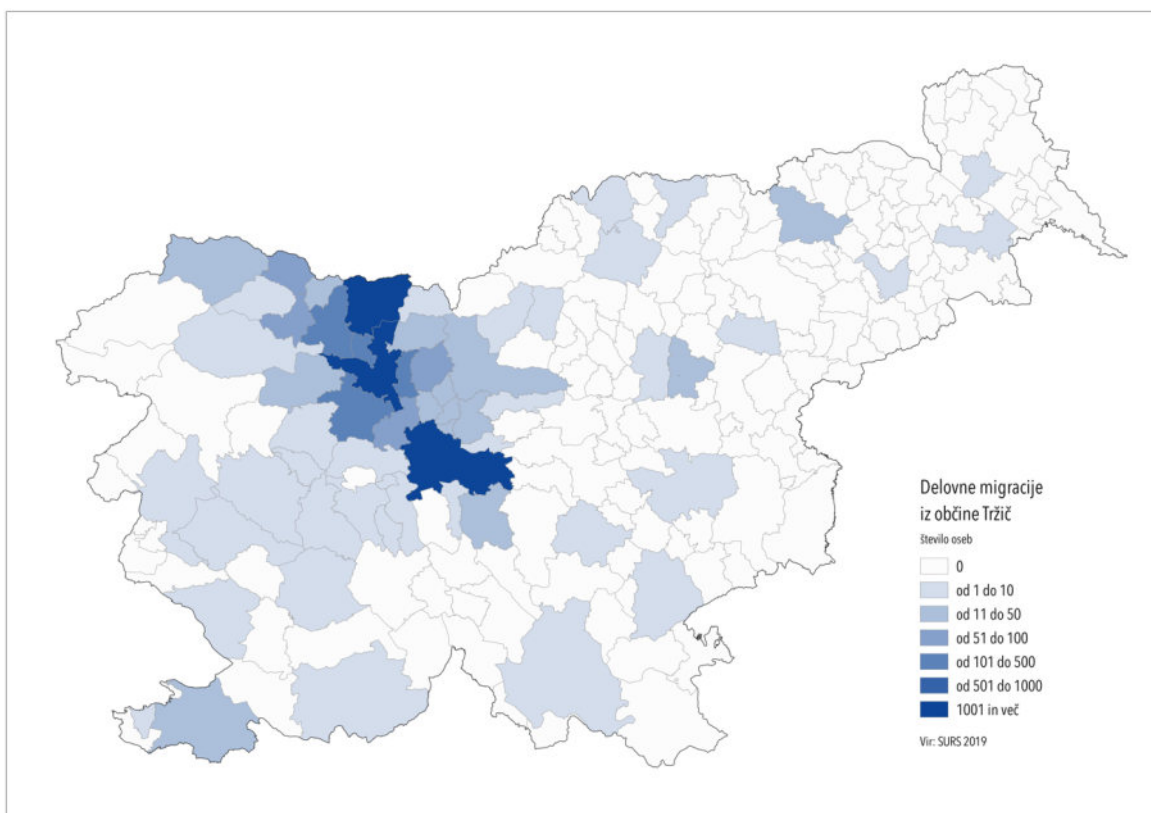
Vir: Funkcionalno degradirana območja, Filozofska fakulteta, Spletni porta <http://www.iregija.si/gisapp/Default.aspx?a=gorenjskaregija>



Slika 10 Obseg in gibanje prebivalcev med letoma 2002 in 2020 v občini Tržič



Slika 11 Delovne migracije v občino Tržič v letu 2019



Slika 12 Delovne migracije iz občine Tržič v letu 2019

Tabela 1 Gibanje števila prebivalstva po naseljih občine Tržič v izbranih letih med 1961 in 2020

Naselje	1961	1991	2002	2010	2020	Indeks 2020 /1961	Indeks 2020/ 2010	Indeks 2020/ 2019	Razlika 2020- 2010	Razlika 2020- 2019
Občina Tržič	11350	14975	15151	15313	14961	131,8	97,7	100,5	-352	81
Bistrica pri Tržiču	979	3453	3187	3039	2736	279,5	90,0	99,2	-303	-23
Brdo	6	20	24	32	31	516,7	96,9	106,9	-1	2
Breg ob Bistrici	42	57	57	66	67	159,5	101,5	98,5	1	-1
Brezje pri Tržiču	181	323	361	367	376	207,7	102,5	101,3	9	5
Čadovlje pri Tržiču	79	81	86	85	78	98,7	91,8	96,3	-7	-3
Dolina	116	84	70	63	67	57,8	106,3	95,7	4	-3
Gozd	49	24	23	31	26	53,1	83,9	96,3	-5	-1
Grahovše	165	127	131	141	124	75,2	87,9	100,8	-17	1
Hudi Graben	64	56	51	52	42	65,6	80,8	95,5	-10	-2
Hudo	51	65	52	51	44	86,3	86,3	88,0	-7	-6
Hušica	14	4	4	3	6	42,9	200,0	100,0	3	0
Jelendol	202	156	170	135	116	57,4	85,9	101,8	-19	2
Kovor	452	653	758	793	815	180,3	102,8	102,9	22	23
Križe	563	827	859	909	884	157,0	97,2	101,1	-25	10
Leše	216	185	210	223	214	99,1	96,0	101,4	-9	3
Loka	155	347	369	362	337	217,4	93,1	96,0	-25	-14
Lom pod Storžičem	244	310	339	344	360	147,5	104,7	102,9	16	10
Novake	12	19	18	14	16	133,3	114,3	100,0	2	0
Paloviče	88	57	59	62	76	86,4	122,6	100,0	14	0
Podljubelj	550	578	703	791	900	163,6	113,8	101,6	109	14
Popovo	22	21	27	24	24	109,1	100,0	114,3	0	3
Potarje	57	66	65	72	80	140,4	111,1	105,3	8	4
Pristava	597	848	912	920	899	150,6	97,7	101,2	-21	11
Retnje	297	278	278	292	268	90,2	91,8	98,5	-24	-4
Ročevnica	-	398	557	561	592	-	105,5	100,2	31	1
Sebenje	342	389	376	422	428	125,1	101,4	98,4	6	-7
Senično	166	212	288	295	301	181,3	102,0	102,4	6	7
Slap	231	193	181	189	177	76,6	93,7	97,3	-12	-5
Spodnje Vetrno	38	37	43	48	63	165,8	131,3	95,5	15	-3
Tržič	4811	4206	3920	3895	3726	77,4	95,7	101,5	-169	56
Vadiče	32	22	18	17	17	53,1	100,0	100,0	0	0
Visoče	46	69	80	85	83	180,4	97,6	100,0	-2	0
Zgornje Vetrno	47	43	44	56	70	148,9	125,0	100,0	14	0
Zvirče	149	347	396	392	416	279,2	106,1	100,7	24	3
Žiganja vas	287	420	435	482	502	174,9	104,1	99,6	20	-2
Struktura										
Urbana n.: Tržič + Bistrica	5790	7659	7107	6934	6462	357	186	201	-472	33
Podruželska naselja	5560	7316	8044	8379	8499	-225	-88	-100	120	48
Urbani prebivalstvo,%	51,0%	51,1%	46,9%	45,3%	43,2%					
Podruželsko prebivalstvo,%	49,0%	48,9%	53,1%	54,7%	56,8%					

2.2 Tržič 2020: Kje smo močni? Kje smo šibki?

Skozi socio-ekonomski profil občine, podan v obliki 100 razvojnih kazalnikov občine Tržič na vseh treh področjih trajnosti analiziramo razvojni položaj občine leta 2020 v primerjavi z letom 2010 ter glede na položaj občine na Gorenjskem in v Sloveniji. Analiza kazalnikov je prikazana v prilogi 1. V nadaljevanju na podlagi v, spletne ankete med občani in strokovnih razprav v fokusnih skupinah povzemamo bistvene točke notranje in zunanje »moči« občine ter elemente »ranljivosti«. Na osnovi primerjave prednosti, potencialov in priložnosti ter slabosti in nevarnosti (SWOT) so v Tabeli 2 nakazani ključni razvojni izzivi občine in možne strategije reševanja (t. i. TOWS). *Glej tudi Priloga 1.*

Tabela 2 SWOT in TOWS analiza

SWOT → TOWS Opredelitev ključnih izzivov in možnih strategij njihovega reševanja		PREDNOSTI (S) 1 Lokacija med Ljubljano, Bledom in Celovcem 2 Gorska narava z bio in geodiverzitetjo, N2000 – visok potencial naravnega okolja in krajine 3 Naravni viri: voda, sonce, lesna masa 4 Močna identiteta in kulturna dediščina 5 Razvita in dostopna mreža javnih storitev in kakovostni izvajalci javnih služb 6 Uspešni primeri in prakse EU projektov 7 Varno in obvladljivo okolje (socialne mreže) 8 Raznovrstne možnosti za rekreacijo v naravi 9 Propulzivno in dinamično podeželje (jug) 10 Raznovrstnost skupnostnih programov	SLABOSTI (W) 1 Zmanjševanje in staranje prebivalstva 2 Obsežna razvrednotena (ind.) območja 3 Stagnacija mestnega jedra 4 Nizka podjetniška dinamika in d.vrednost 5 Visoke dnevne migracije na delo v šolo 6 Podpovprečna udeležba mladih v srednjem in terciarnem izobraževanju 7 Okoljska infrastruktura na podeželju 8 Primanjkljaj prostora družbenih dejavnosti (zdravstvo, šport, kultura..) 9 Prometna infrastruktura (kolo, postaje..) 10 Visoka odvisnost od avtomobila
PRILOŽNOSTI (O) 1 Povezovanje mestno jedro-BPT/PEKO-Bistrica -zaledje 2 Trend dela na daljavo, zmanjšanje dnevnih migracij 3 Krepitev pozicije občine kot aktivne zelene lokacije bivanja in outdoor turistične destinacije 4 Pozitivni trendi v turizmu - rast ponudnikov in obiska 5 BPT: napovedane prenove, nove vsebine, prostori za dinamična mala podjetja 6 Povpraševanje po lokalni hrani 7 Uvajanje sodobnih rešitev trajnostne mobilnosti 8 Programsko sodelovanje med organizacijami za večjo učinkovitost, za občana zanimivejše storitve 9 Vzpostavljane zelenih površin in koridorjev 10 Medobčinsko in čezmejno povezovanje	MAX-MAX strategija → IZZIV 4: VALORIZACIJA POTENCIALOV TURIZMA, KMETIJSTVA, NARAVE IN KULTURE → PODPORA PODJETNIŠKIM POBUDAM IN RAZVOJ DOŽIVETIJ → IZZIV 5: RAZDROBLJENOST IN PROSTORSKA PODHRANJENOST PROSTOČASNE PONUDBE → KOORDINACIJA, INFRASTRUKTURA, PROGRAMSKA PRENOVA	MAX-MIN strategija → IZZIV 2: OBVLADOVANJE IN PODOBA OBMOČIJ V ZATONU → CELOSTNO UPRAVLJANJE IN PROMOCIJA RAZVOJA IN PREOBRAZBE MESTNEGA JEDRA, BPT/PEKO IN OBMOČJA LJUBELJ → IZZIV 3: PODJETNIŠKI AMBIENT IN RAST LOKALNIH PODJETIJ → NAČRTO USTVARJANJE POZITIVNEGA PODJETNIŠKEGA EKOSISTEMA IN PODPORA ZA VSTOP IN RAST OBSTOJEČIM PODJETJEM	
TVEGANJA (T) 1 Nepredvidljivi finančni viri po c-19 in v EU 2021-27 2 Kritični obseg znanja, dinamičnih podjetij 3 Nepredvidljiv obseg priselitev tujih državljanov 4 Povečan celoletni obisk v hribih, množični turizem 5 Nadaljnji pritisk na naravne vire (promet v naravnem okolju, pozidave kmetijskih zemljišč..) in stav. dediščino 6 Nadaljnje izselitve mlade in aktivne generacije 7 Pomanjkanje ambicij, pasivnost in čakanje na druge 8 Povečana tveganja izredni dogodkov zaradi podnebnih sprememb (poplave, hudourniki, plazovi) 9 Nevarnost praznjenja središča zgodovinskega mesta 10 Depopulacija nekaterih območij	MIN-MAX strategija → IZZIV 8: OHRANJANJE OKOLJA, KRAJINE, NARAVNIH VIROV IN IDENTITETE → TRAJNOSTNO UPRAVLJANJE PROSTORA IN OKOLJSKIH NALOŽB → IZZIV 9: OBVLADOVANJE GLOBALNIH TVEGANJ → PREVENTIVNI UKREPI, PRIPRAVLJENOST → IZZIV 10: UPRAVLJANJE RAZVOJA IN PREOBRAZBE → RAZVOJNE EKIPE IN PROJEKTI	MIN-MIN strategija → IZZIV 1: OBVLADOVANJE DEMOGRAFSKIH GIBANJ → PRILAGAJANJE STORITEV STARANJU IN MLADIM, STANOVANJSKA POLITIKA, → IZZIV 5: AKTIVACIJA, VKLJUČEVANJE IN MOTIVACIJA RAZLIČNIH GENERACIJ IN SKUPIN → URBANI NAVDIH, DIGITALIZACIJA → IZZIV 7: VISOKA DNEVNA IN SEZONSKA (KONIČNA) MIGRACIJA Z OSEBNIMI VOZILI → KONCEPT CPS	

2.3 Razvojni izzivi

Iz socio-ekonomskega profila in SWOT/TOWS analize opredeljujemo 9 najpomembnejših izzivov razvoja in preobrazbe s katerimi se danes sooča občina Tržič. Gre za zahtevne in kompleksne izzive, ki so realni in neizogibni, zato terjajo odgovore in rešitve. Izzivi so shematsko prikazani v spodnji slik. Izzive v nadaljevanju razvojnega načrta podrobneje opisujemo in jih naslavljamo z možnimi strategijami in naborom ukrepov in projektov za naslednje desetletno obdobje.



Slika 13 9 izzivov razvoja in preobrazbe občine Tržič 2020

3 Strategija Tržič 2030

3.1 Vizija Tržič 2030

Razvojna vizija občine Tržič 2030 predstavlja dolgoročni pogled na zeleno prihodnjo sliko občine. Odraža razmišljanja občanov izražena v spletni razvojni anketi in usmeritve obstoječih sektorskih programov občine ter države. Občanom, podjetjem in investitorjem sporoča pričakovane spremembe do leta 2030.

Nova vizija nakazuje smelega razvojne ambicije občine Tržič v smeri preobrazbe prostorske in socio-kulturne »zapuščine« industrijskega obdobja v sodobnejšo, aktivno in zelo trajnostno naravnano občino. Ustvarjamo okolje, ki spodbuja uresničevanje podjetniških priložnosti posameznikov in se prilagaja spremenjenemu življenjskemu slogu. Današnje in prihajajoče tržiške generacije so bolj izobražene in zaposlene, pogosto izven občine, zato v domačem prostoru pričakujejo prilagodljive javne storitve, urejeno bivalno okolje in prostor za sprostitev.

V tem kontekstu je ključno sporočilo **PRE-MIŠLJENE vizije občine Tržič 2030** naslednje:



Vizijo občine Tržič 2030 opredeljujejo naslednji **gradniki, načela in vrednote**:

▶ **ZELENA IDENTITETA IN TRAJNOSTNA POT**

Gorske vedute Dobrče, Begunjščice, Košute, Storžiča in Kriške gore, povirja Mošenika, Lomščice in Tržiške Bistrice, razsežni gozdovi, biotska in geološka pestrost ter kmetijska zemljišča sončnih teras Kovorskega in Kriškega polja so, skupaj z večstoletno zgodovino Tržiča, ključne vrednote in najpomembnejši naravni viri občine. Naši predniki so z njimi stoletja smotrno ravnali, zato jih moramo neokrnjene predati novim generacijam. **Trajnostni razvoj je edina možna in glavna razvojna smer občine Tržič v naslednjem obdobju.** Varovanje narave, krajine in okolja so občani v anketi postavili na prvo mesto.

▶ **PREMIŠLJENA, PAMETNA PREOBRAZBA**

Tri desetletja gospodarskega, družbenega in prostorskega preobražanja Tržiča iz industrijske občine v mesto z raznoliko podjetniško strukturo in kakovostnim bivalnim okoljem kažejo rezultate. Izkušnje iz načrtne podpore razvoju turizma in sodobne prenove javnih prostorov (Gorenjska plaža, kolesarski park, BPT, Dovžanova soteska) bomo usmerili tudi v druge dejavnosti kot je lokalna samooskrba in na druga območja, ki terjajo premike, kot je npr. mestno jedro. Nadaljnji **tok preobrazbe bomo vodili premišljeno, a dovetno za nove pristope in digitalne spremembe**, ki bodo koristne za občino in občane. Mestu želimo vrniti urbani utrip, stanovanjske soseske narediti prijaznejše, na tržiškem podeželju pa ohraniti aktivne kmetije in kulturno krajino. Skrb za delovna mesta občani postavljajo ob bok varstvu narave.

▶ **PREBUJANJE POTENCIALOV IN URESNIČEVANJE PRILožNOSTI**

»Za zadovoljstvo občanov je potrebna motivacija, da ustvarjajo nekaj novega. S tem se skupnost utrjuje in nadgrajuje. Tržič naj bo tudi središče ustvarjanja in priložnosti, ne pa zgolj odskočna deska ali končna destinacija, od koder greš lahko samo še v hribe in v Avstrijo«, je zapisal/-a eden/ena od sodelujočih Tržičanov oz. Tržičank v razvojni anketi. Podobno so v procesu priprave razvojnega načrta razmišljali tudi drugi, zato **prihodnji razvoj občine usmerjamo v spodbujanje priložnosti.**

▶ **STRPNA IN VKLJUČJOČA SKUPNOST**

Staranje prebivalstva, novi družbeni vzorci in življenjski slogi, digitalna orodja, podnebne spremembe in migracije spreminjajo tudi tradicionalno tržiško skupnost. Pomembno je, da s pozornostjo do vseh skupin in generacij, strpnostjo in dialogom ohranimo zdravo, vključujoče in varno socialno okolje.

▶ **UTRIP NOVIH GENERACIJ**

V skrbi za starajočo skupnost ne smemo pozabiti na nove generacije, ki zagotavljajo perspektivo mestu in vsem. Vzpostavljanje okolja in podpora pobudam, ki bodo omogočile druženje, ustvarjanje in **uresničevanje življenjskih ambicij mladih sta v jedru razvojne vizije.** Pri tem se osredotočamo na odraščajočo mladino, ki po končani osnovni šoli pogosto pretrga stik z lokalnim okoljem.

▶ **NOVA PODOBA IN POZICIJA**

Skozi opisan pristop gradimo, urejamo in komuniciramo novo podobo občine Tržič:

- kot **prodorne, trajnostno razvijajoče alpske občine - občine »s potencialom«**;
- kot konkurenčnega prostora za bivanje družin in posameznikov - ljubiteljev outdoor dejavnosti;
- kot občine z naprednim javnim lokalnim servisom;
- kot trajnostne outdoor turistične destinacije;
- kot mesta, ki je dovolj blizu in dovolj daleč stran od urbanih središč, da omogoča umirjeno in uravnoteženo bivanje med vsakodnevnim delom in življenjem z naravo.

3.2 Poslanstvo Občine Tržič

Občina Tržič v skladu z Zakonom o lokalni samoupravi skrbi za opravljanje lokalnih zadev javnega pomena, kar pomeni, da je njeno poslanstvo osredotočeno na:

- **zagotavljanje pogojev za kakovostno bivanje občanov** (vrtci, OŠ, izobraževanje odraslih, socialno varstvo, zdravstvena infrastruktura na primarni ravni, kultura in šport..) in **konkurenčen gospodarski razvoj** (podjetništvo, turizem, kmetijstvo);
- **varstvo okolja** (vode, zraka, tal) in usklajeno načrtovanje prostorskega razvoja, učinkovito gospodarjenje s stavbnimi zemljišči in ustvarjanje pogojev za gradnjo in preskrbo s stanovanji;
- **zagotavljanje lokalnih gospodarskih javnih služb** (vodooskrba, odvajanje in čiščenje odpadnih voda, urejanje lokalnih cest, upravljanje z odpadki, pokopališka in pogrebna dejavnost);
- **učinkovito in transparentno upravljanje z občinskim premoženjem.**

Razvojni načrt naslavlja vsa naštetá področja, zato je v naslednjih letih **ena ključnih nalog Občine Tržič in vseh njenih javnih zavodov, podjetij in služb uresničevanje vizije, ciljev, ukrepov in projektov opredeljenih v Razvojnem načrtu Tržič 2030.**

3.3 Strateški razvojni model: 3 strateški cilji = 4 fokusna področja

Za uresničevanje vizije Tržič 2030 in na osnovi opredeljenih ključnih razvojnih izzivov ter izbranega scenarija se prihodnji razvojni model občine Tržič osredotoča na 3 vsebinske in 1 presečno fokusno področje ter njihove med seboj soodvisne strateške cilje in ukrepe. Strateški cilji sledijo izhodiščnemu **konceptu trajnostnega razvoja** in odgovarjajo na potrebe vseh najpomembnejših ciljnih skupin: občanov in občank, turistov in obiskovalcev, zaposlenih in nosilcev turistične, podjetniške in kmetijske dejavnosti v občini. Uresničevanje strateških ciljev bomo spremljali skozi nabor merljivih kazalnikov, opredeljenih na ravni posameznega cilja.

- ▶ *Pregled ciljev in kazalnikov uspešnosti je prikazan na sliki 14, celoten model pa na sliki 15 na naslednjih straneh.*

3.4 Teritorialni razvojni model: 3 razvojna območja = 1 uravnotežena in povezana razvojna smer

Z razvojnim načrtom Občina Tržič nadaljuje politiko skladnega razvoja občine, pri čemer pa želimo v prihodnjem razvojnem obdobju še posebej spodbuditi tesnejše funkcionalno, fizično, prometno in programsko povezovanje somestja Bistrica – Tržič - Ravne z zaledjem in obratno. S predlaganimi ukrepi odpravljamo pomanjkljivosti v oskrbi in opremljenosti ter krepimo razvojne priložnosti posameznih območij, tako mestnega jedra, razvrednotenih območij, stanovanjskih sosesk kot tudi gorskih in ravninskih podeželskih naselij, ki z urbanizacijo in razvojem turizma spreminjajo svoj značaj. Razvojni načrt smiselno gradi na modelu treh razvojnih območij: severnem gorskem območju treh dolin, južnemu demografsko vitalnemu delu občine in mestnemu delu kot vozlišču (srcu), ki terja posebno razvojno pozornost in novo energijo.

- ▶ *Ob grafiki na sliki 16 so podane ključne razvojne usmeritve po razvojnih območjih.*

FOKUSNO PODROČJE 1: PAMETNA REGENERACIJA

Cilj: Premišljena zelena podjetniška prenova za večjo odpornost in nova delovna mesta na vseh področjih (v gospodarstvu, turizmu, kmetijstvu)

Kazalnik

Število delovnih mest: + 5 % (iz 3.400 leta 2020 na 3.600 leta 2030)

Dodana vrednost: + 30 % (iz 35.977 EUR/ zaposlenega leta 2019 na 46.000 EUR/ zaposlenega leta 2030)

Obseg funkcionalno degradiranih območij: - 30 % (iz 10 ha leta 2020 na 7 ha leta 2030)

FOKUSNO PODROČJE 2: POUDARJENO ZELENÍ

Cilj: Ohranjeno naravno in sonaravno urejeno bivanjsko okolje

Kazalnik

Priključenost na kanalizacijo in CČN v aglomeraciji Tržič: 98 % (iz 82,7 % leta 2019 na 98 % leta 2030)

Sodoben lokalni sistem trajnostne mobilnosti: DA

Nastale količine komunalnih odpadkov: - 20 % (iz 409 kg/prebivalca leta 2019 na 327 kg/prebivalca)

FOKUSNO PODROČJE 3: VKLJUČUJOČA SKUPNOST

Cilj: Vključujoča, vitalna in aktivna skupnost

Kazalnik

Število mladih 0-14 let: + 5 % (iz 2.189 leta 2020 na 2.300 leta 2030)

Izobrazbena struktura: delovna mesta z višjo in visoko izobrazbo v občini (sprememba strukture na raven povprečja regije, iz 28 % leta 2020 na 32 % leta 2030)

Število društev: ohraniti (ohraniti dejavnost 124 društev kot jih je registriranih leta 2021)

FOKUSNO PODROČJE 4: UPRAVLJANJE RAZVOJA IN PREOBRAZBE

Cilj: Uresničitev strategije Tržič 2030

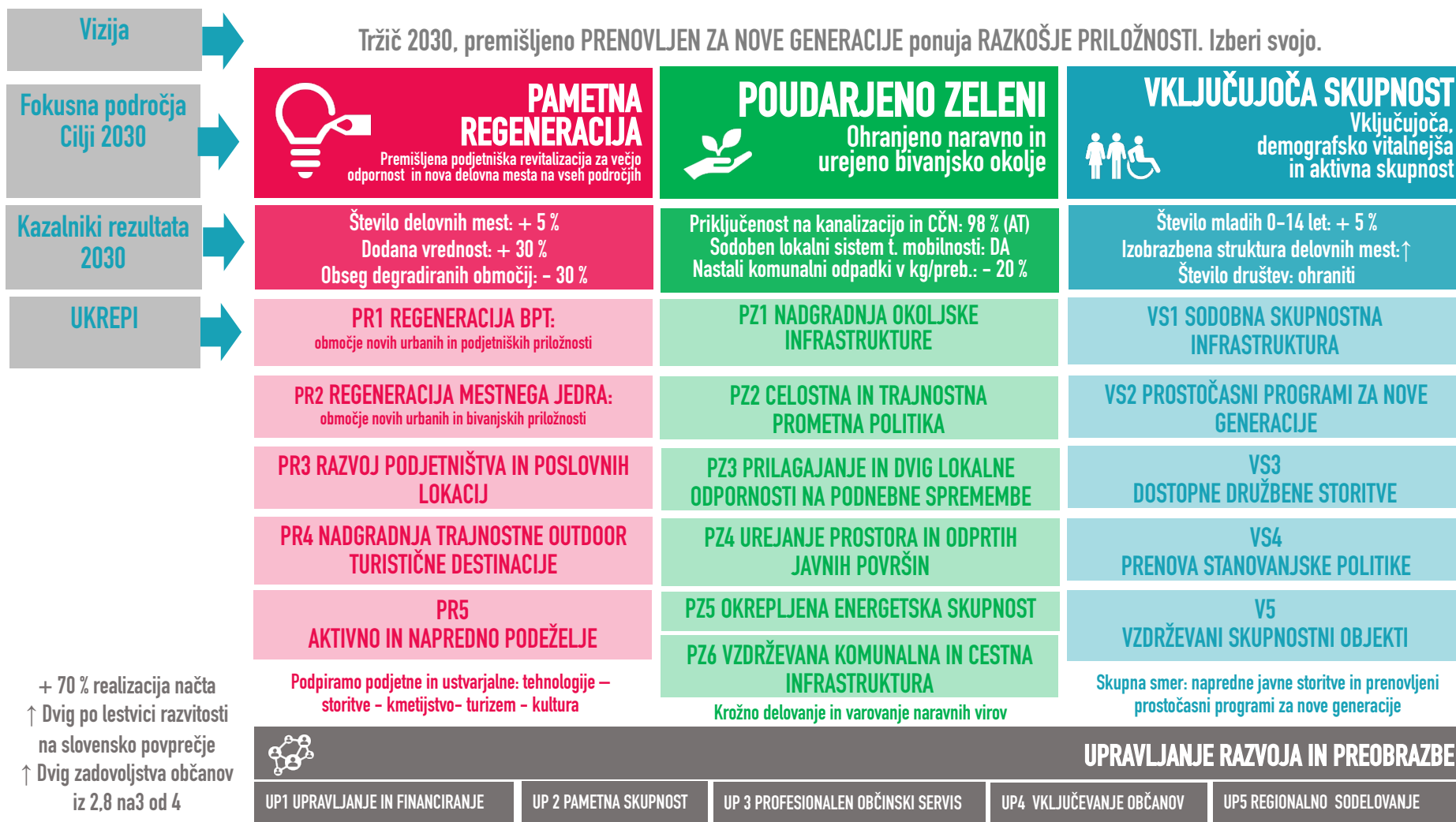
Kazalnik

Realizacija projektov: 70 %

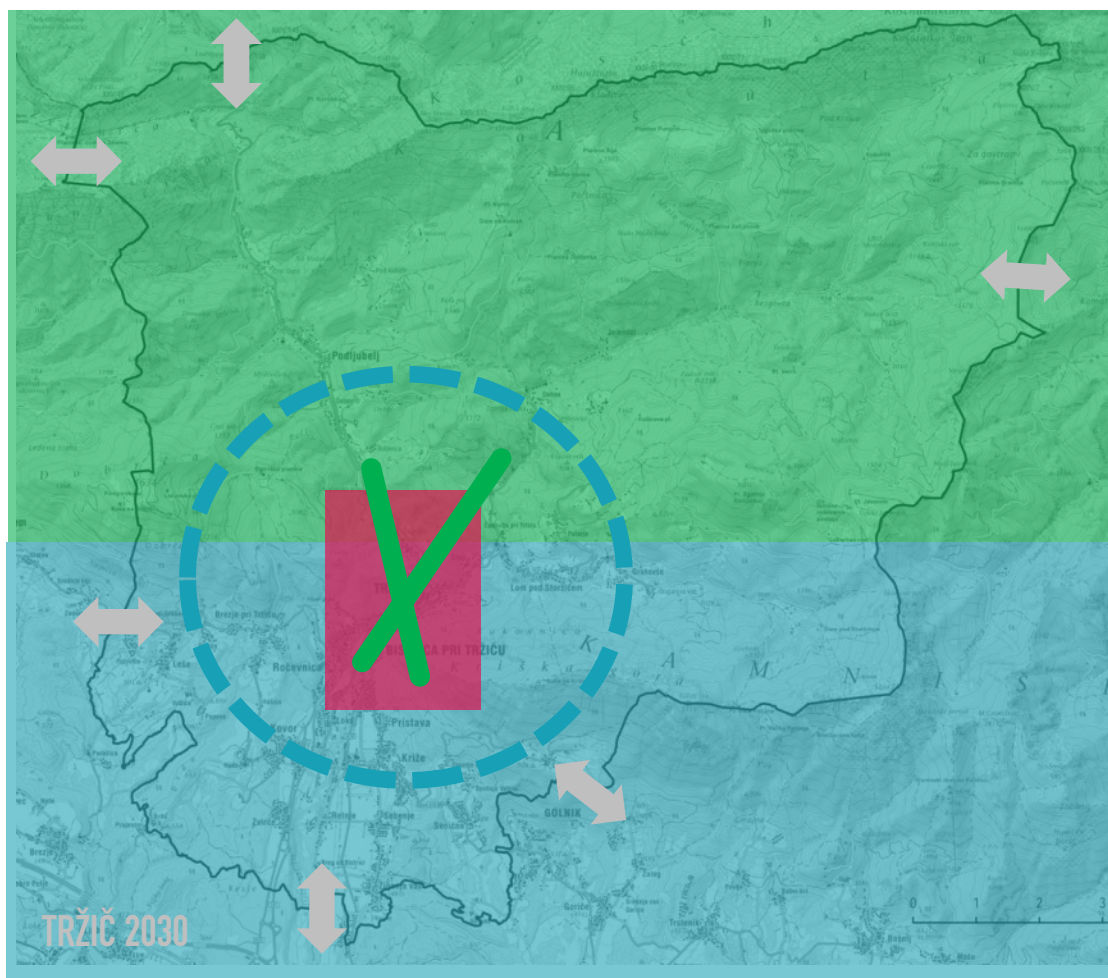
Dvig po lestvici razvitosti slovenskih občin (iz 0,96 na 1,00, na slo. povprečje)

Dvig zadovoljstvo občanov s kakovostjo bivanja (dvig iz ocene iz 2,8 od 4 leta 2021 na povprečno oceno 3 od 4, anketno)

Slika 14 Strateški cilji in kazalniki uspešnosti po fokusnih področjih



Slika 15 Strateški model razvoja občine Tržič 2030



Slika 16 Prostorski model uravnoteženega razvoja treh razvojnih območij občine Tržič z usmeritvami

TRI DOLINE

Usmeritev 1: Zagotavljanje dostopnosti javnih storitev za ohranitev poseljenosti

Usmeritev 2: Nadgradnja trajnostne outdoor destinacije

Usmeritev 3: Ohranjanje narave, bio- in geo-diverzitete
Na poti h krajinskemu parku.

SOMESTJE BISTRICA – TRŽIČ – RAVNE

Usmeritev 1: Krepitev mestne skupnosti in vključenosti

Usmeritev 2: Pametna prenova in aktivacija mesta in razvrednotenih industrijskih območij

Usmeritev 3: Ohranjanje identitete in oživljanje dediščine
Ustvarjamo "novi urbani" TRŽIČ.

POD GORAMI, ravnine in dobrave pod Dobrčo in Kriško goro

Usmeritev 1: Zagotavljanje dostopnosti javnih storitev

Usmeritev 2: Spodbujanje samooskrbe/ kmetijstvo/ obnovljivi viri energije

Usmeritev 3: Ohranjanje podobe kulturne krajine
Središče samooskrbe z lokalno hrano in energijo.

4 Izvedbeni načrt ukrepov in projektov

Vizija in predstavljena strategija sta v izvedbenem smislu preoblikovani v **ukrepe, ki so v nadaljevanju predstavljeni po štirih fokusnih področjih. Za vsako področje je podana kratka utemeljitev in opisana pričakovana razvojna sprememba.**

V načrtu ukrepov so za vsako fokusno področje v obliki matrice navedeni projekti oz. programske spremembe, ocenjene finančne posledice in potencialni viri financiranja. Za vsak projekt je opredeljen nosilec ter okvirni časovni načrt izvedbe. Projekti so dodatno klasificirani po tipu in območju posega, za kar so uporabljene okrajšave kot so prikazane spodaj. Načrt ukrepov je potrebno razumeti kot dinamični okvir, ki se tekom desetletnega obdobja v izvajanju prilagaja danes težko predvidljivim zunanjim okoliščinam in finančnim zmožnostim občine.

TIP 1

O	Občinski projekt
R	Regijski projekt
N	Državni projekt
Z	Zasebni projekt
D	Drugo

TIP 2

I	Investicijski projekt
M	Mehki projekt
K	Kombiniran projekt
T	Tekoča/ programska aktivnost
S	Sistemske, upravljaljske projekti

OBMOČJE POSEGA

Mesto	Območje starega mestnega jedra z okolico, mestno naselje Tržič
BPT	Območje BPT
Bistrica	Mestno naselje Bistrica
Občina	Območje celotne občine
Različno	Različni deli občine
P: 3 DOLINE	Območje KS Podluelj, Jelendol-Dolina in Lom pod Storžičem
P: JUG	Območje občine južno od Bistrice oz. Tržiča

PRIORITETA (P)

1	Zelo pomemben in nujen projekt za doseganje ciljev
2	Srednje pomemben projekt za doseganje ciljev
3	Manj pomemben projekt, izvedba ni ključna za doseganje ciljev

ČASOVNI OKVIR

O	Okvirno načrtovano obdobje izvedbe
➤	Nadaljnje izvajanje programa/ ukrepa

POTENCIALNI VIRI

OP EU/RS 2021-27 (drr)	Operativni program evropske kohezijske politike
EU NOO	Načrt za okrevanje in odpornost
EU PRP/MKGP 2021-27	Program razvoja podeželja 2021-2027/ kmetijska politika
EU LAS 2021-27	Program razvoja podeželja 2021-2027/ LAS
EU TERIT./ CENTR.	Centralizirani in teritorialni programi Evropske unije
NFM/EEA	Norveški finančni mehanizem / Mehanizem EGS
REPUBLIKA SLOVENIJA	Državni proračun, različna ministrstva
FUNDACIJA ZA ŠPORT	Fundacija za šport
EKO SKLAD	Slovenski ekološki sklad
PODNEBNI SKLAD	Slovenski podnebni sklad
KULTURNI EVRO	Posebna sredstva za obnovo kulturne dediščine
ZASEBNI	Zasebni viri
UGODEN KREDIT	Različni ugodni krediti razvojnih bank

STOPNJA PRIPRAVLJENOSTI PROJEKTA (SP)

1	Idejna faza
2	V pripravi (projektna dokumentacija, odkupi zemljišč)
3	Projekt je pripravljen na izvedbo (ima vsa dovoljenja in dokumentacijo)

DRUGE OZNAKE

★	Projekti odvisni od interesa lastnikov nepremičnin oz. izven neposredne pristojnosti občine.
---	--

4.1 Fokusno področje 1: Pametna regeneracija

Razvojni izzivi

- Obvladovanje in podoba območij v zatonu (funkcionalno degradirana območja)
- Podjetniški ambient za nastajanje in rast podjetij
- Valorizacija potencialov turizma, kmetijstva, narave in kulture

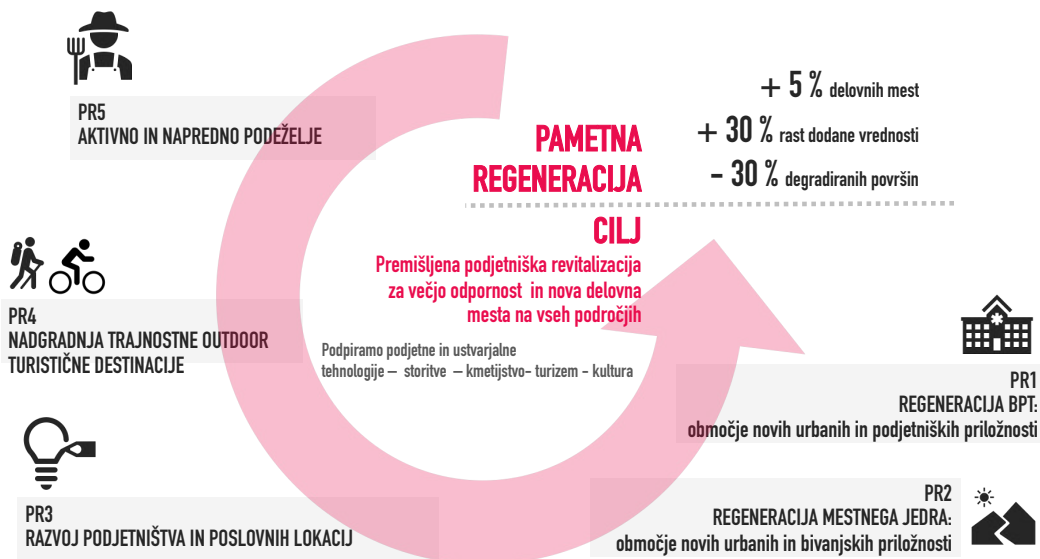
Cilj: Premišljena zelena podjetniška revitalizacija za večjo odpornost in nova delovna mesta na vseh področjih gospodarstva, turizma in kmetijstva

Usmeritev

Občina Tržič je v zadnjih treh desetletjih po kolapsu industrije uspela stabilizirati socialne in gospodarske temelje, začrtati prostorske pogoje in zagnati turizem, kar nam omogoča prehod v novo razvojno fazo. Z razvojnim načrtom do leta 2030 Občina Tržič bistveno ne spreminja dosedanjega načrtnega pospeševanja perspektivnih dejavnosti in prenove več kot 10 ha razvrednotenih površin. Nadaljevali bomo z urejanjem javne infrastrukture na teh območjih. Ukrepom na območju BPTja, dodajamo območje tovarne Peko in turistična območja na Ljubelju, če bo izražen tudi interes lastnikov.

Po drugi strani pristopamo k bolj načrtnemu usmerjanju celotnega gospodarsko-socialnega oživljanja mestega jedra Tržiča ter spodbujanju kmetijstva, pridelave hrane in različnih inovativnih dejavnosti na tržiških kmetijah. Krepimo uveljavljanje Tržiča kot zelene outdoor turistične destinacije, še posebej se usmerjamo na izboljšanje ponudbe kulinarike, doživetij v kulturi in upravljanje dejavnosti v naravi. Program spodbujanja podjetništva »podjeten.si« posodabljam v »ustvarjalen. si«, ki bo še posebej namenjen odraščajoči mladini. V podporo razvoju podjetniških in kreativnih idej na vseh gospodarskih področjih ter procesu razvoja in prenove posameznih območij občine, bomo postopoma vzpostavljali »tržiško kreativno središče« z razvojno ekipo in prostori za srečevanje, sodelovanje in soustvarjanje inovativnih Tržičanov. Da bodo vsi deli občine, omogočili občanom poslovanje, delo in izobraževanje na daljavo moramo s strani operaterjev zagotoviti večja vlaganja v širokopasovno omrežje, še zlasti na tržiškem podeželju.

S podporo podjetnim na vseh gospodarskih področjih ter zagotavljanjem pogojev za rast obstoječih podjetij bomo povečali odpornost lokalnega gospodarstva, z znanjem dodajali vrednost tržiškemu pridelkom, izdelkom in storitvam ter spreminjali industrijsko podobo občine v občino s perspektivo.



Slika 17 Pametna regeneracija

Tabela 3 Matrika projektov Tržič 2030 za fokusno področje Pametna regeneracija

	UKREP/ PROJEKT, AKCIJA, USMERITEV	NOSILEC	TIP 1	TIP 2	OBMOČJE	P	SKUPNA OCENJENA VREDNOST, V EUR	OD TEGA EU/RS	OD TEGA OBČINA TRŽIČ	OD TEGA DRUGO	POTENCIALNI VIR 1	POTENCIALNI VIR 2	POTENCIALNI VIR 3	2022 2024	2025 2027	2028 2030	2030 +	SP
PR	PAMETNA REGENERACIJA						11.969.000	4.361.500	7.607.500	0								
PR1	REGENERACIJA BPT - OBMOČJE NOVIH URBANIH IN PODJETNIŠKIH PRILOŽNOSTI						295.000	156.500	138.500									
1	Javna sprehajalna in kolesarska pot skozi območje BPT	Občina Tržič	0	I	BPT	2	250.000	125.000	125.000	0	OP EU/RS 2021-27	EU NOO	EU LAS 2021-27	0				2
2	Promocija lokacije in razvoj javnih vsebin za BPT: i) sodelovanje z lastnikom pri promociji lokacije BPT za pritegnitev programske ustreznih investitorjev in lokalnih podjetnikov v storitvene, tehnološke, gostinsko-turistične, bivanjske, športno-kulturne vsebine, ii) razvoj in umeščanje javnih lokalnih programov in dogodkov na območje BPT (pr. muzejske razstava, razstava mineralov, novi dogodki...), kar smiselno. <i>Zagotavlja sinergije dejavnosti med mestnim jedrom in območjem BPT.*</i>	Občina Tržič, javni zavodi, društva	0	MP	BPT	2	45.000	31.500	13.500	0	EU TERIT./CENTR.	EU LAS 2021-27	EU NOO	0	0			1
PR2	REGENERACIJA MESTNEGA JEDRA - OBMOČJE NOVIH URBANIH IN BIVANJSKIH PRILOŽNOSTI						2.525.000	940.000	1.585.000									
3	Konservatorski načrt za mestno jedro Tržič	Občina Tržič z ZVKDS	0	MP	Mesto	2	150.000	60.000	90.000	0	EU TERIT./CENTR.			0	0			1
4	Spodbude za prenove objektov, še posebej stanovanj in aktiviranje poslovnih prostorov v mestnem jedru: i) razvoj programa spodbud, ii) izvedba.	Občina Tržič	0	TP	Mesto	1	450.000	0	450.000	0				0	0	0		1
5	Atrij Občine Tržič s tržnico in okoliškim obvodnim prostorom (javna turistična infrastruktura): i) načrt celostne ureditve javnega prostora za srečevanje, tržnico in dogodke, ii) vzpostavitev strehe nad atrijem z ustrežno prireditveno in urbano opremo, spremljajočimi tehničnimi prostori in javnimi sanitarijami, iii) posodobitev tržnega prostora, iv) dostop in ureditev obvodnega prostora Tržiške Bistrice.	Občina Tržič	0	I	Mesto	3	1.500.000	600.000	900.000	0	EU NOO	EU LAS 2021-27		0	0			1
6	Eksperimentalne akcije: testiranje novih pobud za oživljanje mestnega jedra kot npr. občasnih zapor za motorni promet, sezonskih okrasitev in ozelenitev, odpiranje atrijev mestnih hiš, delavnice za iskanje novih pristopov in ureditev.	Občina Tržič s KS in deležniki	0	MP	Mesto	2	400.000	280.000	120.000	0	EU TERIT./CENTR.			0	0	0		1

	UKREP/ PROJEKT, AKCIJA, USMERITEV	NOSILEC	TIP 1	TIP 2	OBMOČJE	P	SKUPNA OCENJENA VREDNOST, V EUR	OD TEGA EU/RS	OD TEGA OBČINA TRŽIČ	OD TEGA DRUGO	POTENCIALNI VIR 1	POTENCIALNI VIR 2	POTENCIALNI VIR 3	2022 2024	2025 2027	2028 2030	2030 +	SP
7	Akcijska skupina za prenovu mestnega jedra: vzpostavitev manjše operativne mešane skupine (stroka, prebivalci, NVO, občina) za upravljanje procesa prenove in koordinacijo akcij iz točke 6.	Občina Tržič s KS in deležniki	0	U	Mesto	1	25.000	0	25.000	0	EU TERIT./CENTR.	EU LAS 2021-27		0	0	0		1
PR3	RAZVOJ PODJETNIŠTVA IN POSLOVNIH LOKACIJ						3.592.000	1.410.000	2.182.000	0								
8	Poslovna cona Loka: komunalno opremljanje in odkupi zemljišč, če se izkaže interes investitorjev, prednostno za umeščanje lokalnih rastočih malih podjetij (cca 1 ha).*	Občina Tržič	0	I	P: JUG	2	600.000	240.000	360.000	0	EU NOO	REPUBLIKA SLOVENIJA	ZASEBNI	0	0			1
9	Poslovna lokacija Peko: i) zasnova ureditve odprtega prostora, ii) izvedba ureditve cestne ter obvodne infrastrukture (pešpot ob Tržiški Bistrici) z namenom odpiranja in ozelenitve razvrednotenega območja, da bo privlačnejše za podjetnike oz. investitorje. <i>Lokacija se ohranja za gospodarsko dejavnost.</i> *	Občina Tržič	0	I	Mesto	3	2.000.000	800.000	1.200.000	0	EU NOO	REPUBLIKA SLOVENIJA	ZASEBNI		0	0		1
10	Tržiško kreativno vozlišče (TKV) kot lokalni inovacijski ekosistem ter institucionalna in prostorska nadgradnja Tržič.ustvarjalen.si (točka 9): i) večnamenski prostor (co-working, skupni prostori za delo ali študij od doma, skupne delavnice s 3-D tiskalniki, orodji..) kot stičišče za mreženje in programi z mentorji za podporo mladim talentom, podjetniškim pobudam na vseh področjih (digital, kmetijstvo, turizem, kreativne industrije..). ii) postopno vzpostavljanje razvojne ekipe (inovacijski manager, mestni manager), ki postane izvajalski most med nosilci idej, mentorji in spodbudami ter preobrazbo mestnega jedra, BPT in celotne občine.	OT, z BSC, Knjižnica dr. TP, LUT in deležniki	0	I	BPT	2	740.000	370.000	370.000	0	EU NOO	EU TERIT./CENTR.	EU LAS 2021-27	0	0	▲		1
11	PODJETEN.SI: celostna prenova programa v USTVARJALEN.si in v povezavi z 10 - TKV, lahko tudi z vključevanjem sosednjih občin						162.000	0	162.000	0								
11.1	Karierni programi: OŠ-podjetja-predstavitve poklicev, obiski podjetij.	LU Tržič/ OOO/ OŠ..	0	TP	Občina	2	27.000	0	27.000	0	EU LAS 2021-27	EU TERIT./CENTR.	OP EU/RS 2021-27	0	▲			1

	UKREP/ PROJEKT, AKCIJA, USMERITEV	NOSILEC	TIP 1	TIP 2	OBMOČJE	P	SKUPNA OCENJENA VREDNOST, V EUR	OD TEGA EU/RS	OD TEGA OBČINA TRŽIČ	OD TEGA DRUGO	POTENCIALNI VIR 1	POTENCIALNI VIR 2	POTENCIALNI VIR 3	2022 2024	2025 2027	2028 2030	2030 +	SP
11.2	Digitalno, tehnološko, ustvarjalno, inovacijski, obrtno-rokodelski klub za najstnike.	LU Tržič in deležniki	0	TP	Občina	2	90.000	0	90.000	0	EU LAS 2021-27	EU TERIT./CENTR.	NFM/EEA	0	▲			1
11.3	Poletni inovacijski kampus za tržiške dijake in študente	LU Tržič in deležniki	0	TP	Občina	2	45.000	0	45.000	0	EU LAS 2021-27	EU TERIT./CENTR.		0	▲			1
12	Prenova programa podjetniških spodbud za razvoj ustvarjalnih podjetniških idej: sofinanciranje zagona inovativnih idej za tiste, i) ki še nimajo statusa in za ii) nove podjetnike.	Občina Tržič	0	TP	Občina	1	90.000		90.000	0				0	▲			1
PR4	NADGRADNJA TRAJNOSTNE OUTDOOR TURISTIČNE DESTINACIJE						4.230.000	1.665.000	2.565.000	0								
13	Nadgradnja turistične infrastrukture						870.000	260.000	610.000	0								
13.1	Mreža tematskih in pohodniških poti: i) vzpostavitev digitalnega katastra obstoječih sprehajalnih, tematskih in pohodniških poti, ii) načrt upravljanja, označevanja, vzdrževanja in razvoja mreže poti iii) vzdrževanje javne mreže, iii) obnova in nadgradnja interpretacije obstoječih tematskih poti ter vzpostavljanje povezovalnih poti, iv) nove tematske poti naj se ne vzpostavljajo.	Občina Tržič s PZS, ZGS, lastniki	0	V	Občina	2	50.000	25.000	25.000	0	EU LAS 2021-27	EU NOO		0	0	▲		1
13.2	Infrastruktura in režimi za gorsko kolesarjenje: i) ureditev 'dirt kolesarskega parka' Sebenje/Žiganja vas in/ali 2-3 enoslednic s služnostmi, režimi in upravljavci, ii) upravljanje obstoječega omrežja gorsko-kolesarskih poti in MTB trase Trans-karavanke, iii) spremljanje obiska in po potrebi vzpostavljanje režimov, iv) samooskrbne polnilnice za e-kolesa (tudi MTB) na višinskih točkah.	Občina Tržič s PZS, ZGS, lastniki	0	MP	Občina	1	50.000	25.000	25.000	0	EU LAS 2021-27	EU NOO	EU TERIT./CENTR.	0	0	▲		1
13.3	Infrastruktura in režimi za jadralno padalstvo: i) Senično: ureditev prostora in režimov za jadralne padalce, ii) Upravljanje in režimi rabe vzletno/pristajalnih točk.	Občina Tržič s klubom in lastniki	0	MP	Različno	2	20.000	10.000	10.000	0	EU LAS 2021-27	EU NOO	EU TERIT./CENTR.		0	0		1
13.4	Zimsko-letni outdoor park Slaparska vas, Lom (celoletni lokalni gorski center): i) idejna zasnova, umestitev v OPN, ii) zemljišča, iii) ureditev zasneževanja, spremljajoče tehnične opreme, sanitarije iv) dostop in mirujoči promet.*	ŠD Lom	0	I	P: 3 DOLINE	2	500.000	200.000	300.000	0	EU LAS 2021-27	EU NOO	FUNDACIJA ZA ŠPORT	0	0			2

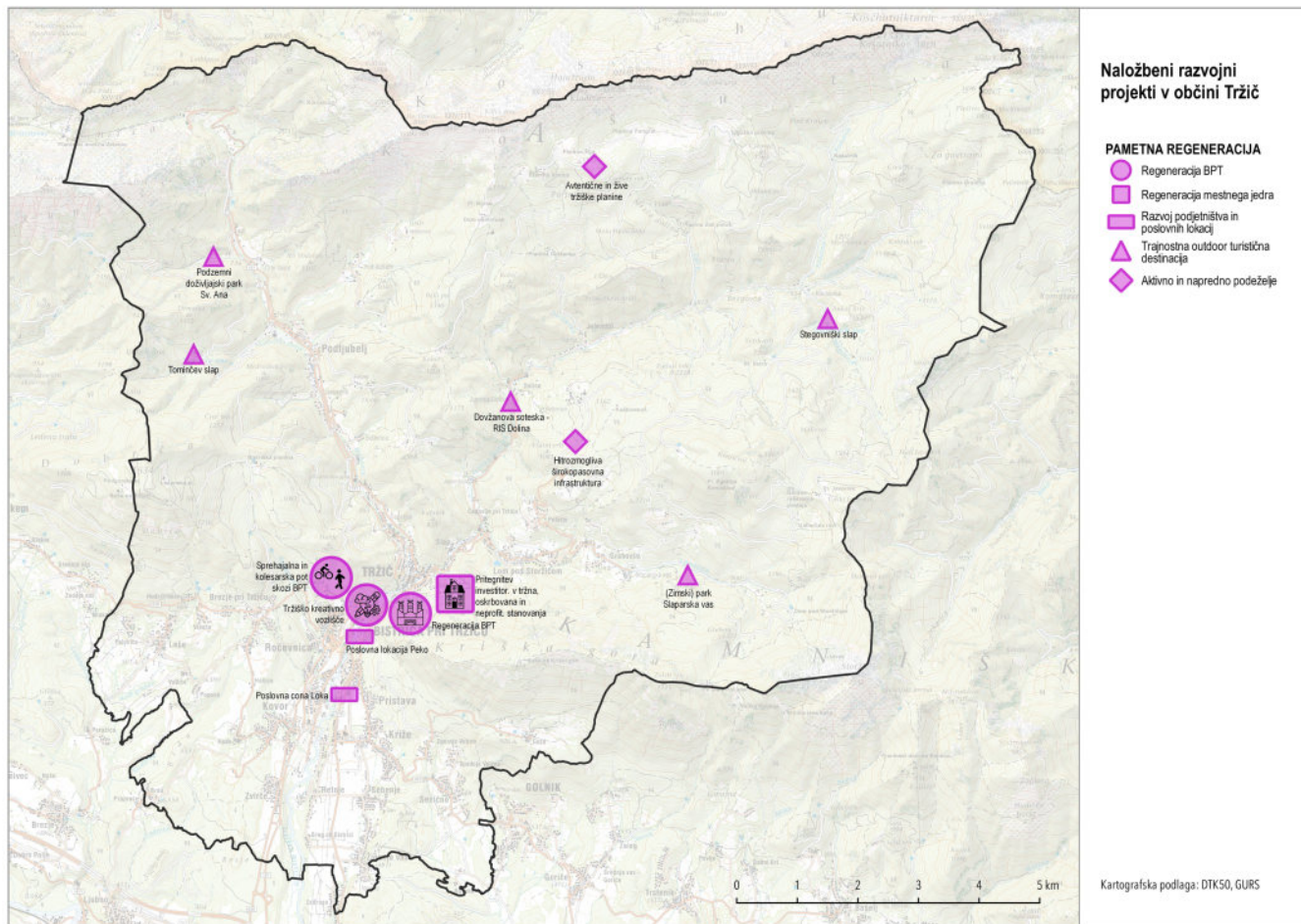
	UKREP/ PROJEKT, AKCIJA, USMERITEV	NOSILEC	TIP 1	TIP 2	OBMOČJE	P	SKUPNA OCENJENA VREDNOST, V EUR	OD TEGA EU/RS	OD TEGA OBČINA TRŽIČ	OD TEGA DRUGO	POTENCIALNI VIR 1	POTENCIALNI VIR 2	POTENCIALNI VIR 3	2022 2024	2025 2027	2028 2030	2030 +	SP
13.5	Gorenjska plaža: i) ureditev strehe nad prireditvenimi tribunami.	Občina Tržič	0	I	Bistrica	2	250.000	0	250.000	0					0	0		2
14	Naravna in kulturna dediščina: urejanje ustreznih dostopov, režimov obiska in posodabljanje interpretacije						2.210.000	1.105.000	1.105.000	0								
14.1	Tominčev in Stegovniški slap: i) ureditev dostopov, služnosti, režimov in interpretacije.	Občina Tržič s KS in lastniki	0	MP	P: 3 DOLINE	2	10.000	5.000	5.000	0	EU LAS 2021-27	EU NOO		0	0			1
14.2	Podzemni doživljajski park sv. Ana (Šentanski rudnik): nadgradnja ureditev, posodobitev in digitalizacija interpretacije.	Občina Tržič	0	I	P: 3 DOLINE	2	1.600.000	800.000	800.000	0	EU TERIT./CENTR.	EU LAS 2021-27	EU NOO	0	0			2
14.3	Dovžanova soteska: i) posodobitev in digitalizacija interpretacije v RIS Dolina, vključno z izboljšanjem internetnega dostopa na območju, ii) ureditev Partizanske tehnike, iii) ureditev navezovalnih poti na Tržič, Jelendol, Lom, Podljubelj, iv) digitalno spremljanje obiska in po potrebi spreminjanje režimov.	Občina Tržič s KS, ZRSVN in upravljavcem	0	I	P: 3 DOLINE	2	500.000	250.000	250.000	0	EU LAS 2021-27	EU NOO	KULTURNI EVRO	0	0			1
14.4	Grad Alt-Gutenberg: i) posodobitev ureditev z interpretacijo in digitalizacijo, ii) vključitev v turistične produkte/doživetja, iii) raziskave.	Občina Tržič	0	MP	Bistrica	2	100.000	50.000	50.000	0	EU NOO	EU LAS 2021-27	KULTURNI EVRO		0	0		1
15	Trženje, razvoj in upravljanje turistične destinacije Tržič						690.000	250.000	440.000	0								
15.1	Trženjsko-komunikacijski načrt v podporo krepitvi pozicije outdoor (gorsko-kolesarske, pohodniške) destinacije Alpske makroregije, zagonu turizma po c-19, izpostavitvi ostale ponudbe (še posebej kulture v mestu) in ustreznem sezonskem ter geografskem (pre)usmerjanju obiska: i) zasnova, ii) izvedba.	Občina Tržič	0	TP	Občina	1	200.000	50.000	150.000	0	EU TERIT./CENTR.	EU NOO		0	0	0		1
15.2	Usposabljanje in usmerjanje ponudnikov in investitorjev za kakovostni trajnostni turizem	Občina Tržič	0	MP	Občina	1	90.000	0	90.000	0	EU TERIT./CENTR.	EU LAS 2021-27	EU NOO	0	0			1
15.3	Zasnova in postopen razvoj 5*in butičnih doživetij in produktov , prednostno v dveh nosilnih produktih i) outdoor in ii) kulturni turizem.	Občina Tržič	0	MP	Občina	1	100.000	50.000	50.000	0	EU TERIT./CENTR.	EU LAS 2021-27	EU NOO	0	0			1

	UKREP/ PROJEKT, AKCIJA, USMERITEV	NOSILEC	TIP 1	TIP 2	OBMOČJE	P	SKUPNA OCENJENA VREDNOST, V EUR	OD TEGA EU/RS	OD TEGA OBČINA TRŽIČ	OD TEGA DRUGO	POTENCIALNI VIR 1	POTENCIALNI VIR 2	POTENCIALNI VIR 3	2022 2024	2025 2027	2028 2030	2030 +	SP
15.4	Upravljanje destinacije: i) povezovanje ponudnikov za kakovostni trajnostni turizem; ii) obnovitev znaka zelene destinacije ZSST; iii) vzpostavitev sistematičnega spremljanja turističnih kazalnikov in dnevnega obiska / obremenitev po turističnih točkah, iv) (pre)usmerjanje obiska v) produktno povezovanje s sosednjimi in drugimi destinacijami, vi) koordinacija meddestinacijskih produktov območja Karavanke (Gorenjski del).	Občina Tržič	O	U	Občina	1		0	0	0	EU TERIT./ CENTR.	EU LAS 2021-27	EU NOO	0	0			1
15.5	Digitalizacija destinacije: i) nadgradnja digitalnih kanalov promocije in prodaje ter infrastrukture, ii) vključevanje v regionalne in nacionalne rezervacijske sisteme, iii) digitalno usposabljanje ponudnikov.	Občina Tržič	O	TP	Občina	1	150.000	75.000	75.000	0	EU TERIT./ CENTR.	EU LAS 2021-27	EU NOO	0	0			1
15.6	Znamčenje kakovostnih lokalnih proizvodov: kmetijskih in obrtnih proizvodov, lokalne kulinarike in storitev, prednostno znotraj znamke Razkošje poti. <i>Spodbuja se povezovanje turizma s kmetijstvom, industrijo, umetnostjo, obrtjo in lokalno kulturo.</i>	Občina Tržič	O	MP	Občina	1	50.000	25.000	25.000	0	EU LAS 2021-27			0	0			1
15.7	Valorizacija prireditev z vidika i) potreb turizma in predlog njihove opustitve/ prenove, ii) prenova Šuštarške nedelje, iii) razvoj 1 novega privlačnega dogodka/festivala (pr. na temo alpske kulinarike), iv) prireditve brez plastike.	Občina Tržič	O	TP	Občina	1	100.000	50.000	50.000	0	EU LAS 2021-27	EU TERIT./ CENTR.			0	▲		1
15.8	Pridobitev statusa prepoznane turistične destinacije s strani STO: i) prizadevanje za novo kategorizacijo vodilnih destinacij na nacionalni ravni, ii) partnersko povezovanje s katero do sosednjih vodilnih destinacij, iii) krepitev pozicije gorsko-kolesarske outdoor destinacije pri STO in združenjih	Občina Tržič	R	U	Občina	1		0	0	0				0	0	0		1
16	Spodbude za turizem, kulinariko in spremljajočo ponudbo: prenova programa spodbud v smeri spodbud za dvig kakovosti in pestrosti kulinarike, pridobivanja okoljskih znakov in vzpostavljanja manjkajočih profilov namestitvev (celoletni, turistične kmetije, penzioni, gostišča, butični hotel), specializacija nastanitvev ter turistično aktiviranje	Občina Tržič	O	TP	Občina	1	360.000		360.000	0				0	▲			2

	UKREP/ PROJEKT, AKCIJA, USMERITEV	NOSILEC	TIP 1	TIP 2	OBMOČJE	P	SKUPNA OCENJENA VREDNOST, V EUR	OD TEGA EU/RS	OD TEGA OBČINA TRŽIČ	OD TEGA DRUGO	POTENCIALNI VIR 1	POTENCIALNI VIR 2	POTENCIALNI VIR 3	2022 2024	2025 2027	2028 2030	2030 +	SP
	opuščenih turističnih objektov in kulturne dediščine, razvoj dopolnilne agencijske ponudbe, izposoje in popravil športne opreme, vodništvo..																	
17	Ljubelj- Zelenica: i) zasnova celostne revitalizacije na območjih opuščene turistične dejavnosti / OPPN, (ko bodo znani investitorji in izkazan interes lastnikov).*	SZAU - GIAM	R	I	P: 3 DOLINE	2	100.000	50.000	50.000	0	EU TERIT./ CENTR.	EU LAS 2021-27	PODNEBNI SKLAD	0				1
PR5	AKTIVNO IN NAPREDNO PODEŽELJE						1.327.000	190.000	1.137.000									
18	Dvig pomena kmetijstva za lokalno samooskrbo s hrano v občini: i) ozaveščanje občanov o razumevanju vloge in dejavnosti kmetijstva, ii) podpora vzpostavljanju rastlinjakov (OPN), iii) urbanistične zasnove za celostno urejanje vrtičkov in širjenje vrtičkarstva, iv) študija potenciala za povečanje lokalne samooskrbe s hrano (analiza interesa kmetij in ocena novih priložnosti glede na razmere v OT) .	Občina Tržič s KGZS, CTRP	O	MP	Občina	1	50.000	25.000	25.000	0	EU LAS 2021-27	EU TERIT./ CENTR.		0	▲			1
19	Avtentične in žive tržiške planine: i) študija obremenitev, potenciala in razvojnih potreb posameznih planin; ii) usmerjanje in strokovna pomoč agrarnim skupnostim/lastnikom/najemnikom pri upravljanju planin, iii) pilotni projekti trajnostne prenove in delovanja planin	Občina Tržič z AS, KGZS	O	MP	Različno	1	300.000	150.000	150.000	0	EU LAS 2021-27	EU TERIT./ CENTR.	EU PRP/MKGP 2021-27	0	0			1
20	Spodbude za kmetijstvo: prenova programa v smeri i) večje podpore inovativnim projektom in mladim prevzemnikom kmetij (start up kmetije), ii) diverzifikacije dejavnosti malih kmetij, iii) širjenju raznovrstnosti rastlinske in mesne pridelave, iv) podpor demonstracijskim in prodajnim prostorom na in izven kmetij, v) sofinanciranje okoljskih ukrepov v kmetijstvu (pr. ukrepi za preprečevanje smradu gnojevke..), vi) ohranjanju tradicionalne arhitekture, krajine in kulturne dediščine na podeželju.	Občina Tržič	O	TP	Občina	1	567.000	0	567.000	0				0	▲			2

	UKREP/ PROJEKT, AKCIJA, USMERITEV	NOSILEC	TIP 1	TIP 2	OBMOČJE	P	SKUPNA OCENJENA VREDNOST, V EUR	OD TEGA EU/RS	OD TEGA OBČINA TRŽIČ	OD TEGA DRUGO	POTENCIALNI VIR 1	POTENCIALNI VIR 2	POTENCIALNI VIR 3	2022 2024	2025 2027	2028 2030	2030 +	SP
21	Pospeševanje prodaje lokalno pridelane hrane: i) posodobitev tržiške tržnice (glej PR.5); ii) proučitev ureditve tržnice ali prevzemnih mest lokalne hrane v Bistrici pri Tržiču, iii) podpora projektom organizirane in/ali spletne prodaje viškov kmetijskih pridelkov, iv) informacije o kmetijah in njihovi ponudbi lokalne hrane, v) lokalna samooskrba s hrano (kjer mogoče) za tržiške OŠ in vrtce; vi) povezovanju s turizmom in kulinarijo.	Občina Tržič s partnerji	O	MP	Občina	1	30.000	15.000	15.000	0				0	▲			1
22	Javna infrastruktura v podporo kmetijstvu in gozdarstvu: i) vzdrževanje gozdnih in poljskih poti, ii) uvajanje novih tehnoloških rešitev (pr. čiščenje mehanizacije pri prehodu iz poljskih poti na ceste).	Občina Tržič z ZGS	O	V	Različno	2	180.000	0	180.000	0	EU LAS 2021-27	EU PRP/MKGP 2021-27		0	▲			2
23	Hitrozmogljiva širokopasovna internetna infrastruktura na podeželju: i) vgradnja optike pri vseh gradnja komunalne infrastrukture, ii) dogovarjanje s ponudniki za izboljšanje dostopnosti optičnega omrežja na podeželju.*	Občina Tržič, operaterji optičnih omrežij	Z	I	Različno	1	200.000	0	200.000	0	OP EU/RS 2021-27	EU PRP/MKGP 2021-27		0	0	0		1

(*Projekti odvisni od interesa lastnikov nepremičnin, Republike Slovenije oz. izven neposredne pristojnosti občine.)



Slika 18 Naložbeni projekti fokusnega področja Pametna regeneracija

4.2 Fokusno področje 2: Poudarjeno zeleni

Razvojni izzivi:

- Upravljanje mobilnosti, še posebej dnevni migracij občanov izven občine, mobilnosti znotraj občine in konične obremenitve zelenega zaledja z osebnimi vozili
- Pritiski na okolje, naravne vire in izgubljanje identitete
- Obvladovanje globalnih tveganj na lokalni ravni

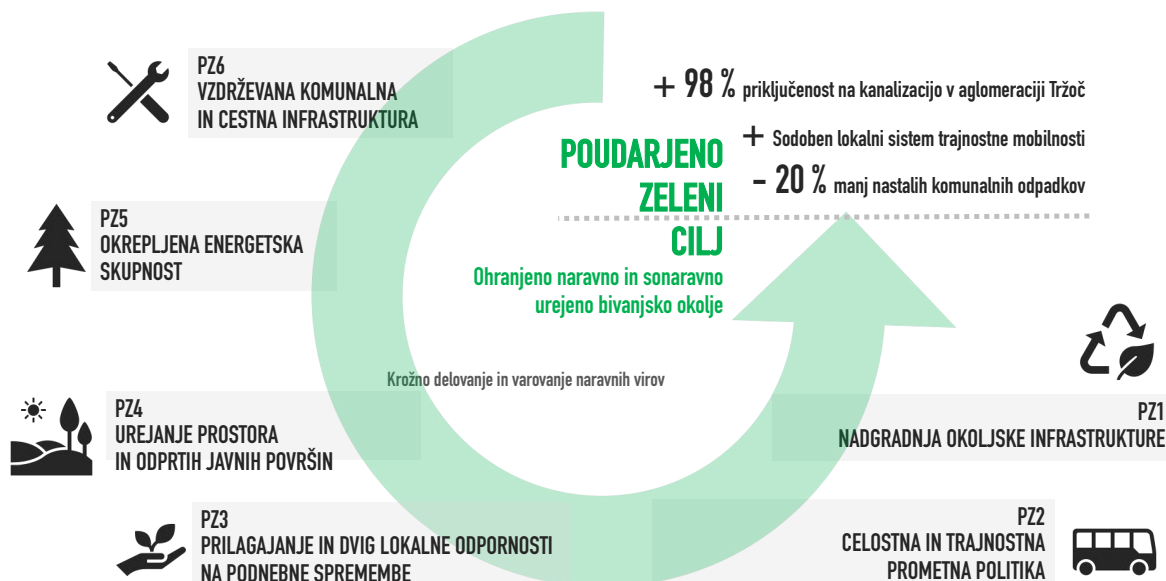
Cilj: Ohranjeno naravno okolje in sonaravno urejeno bivanjsko okolje

Usmeritev

Območje občine Tržič predstavlja visoko vredno naravno okolje, saj z 80 % površine pod Naturo 2000 sodi med biotsko in geološko najbolj raznovrstna območja Slovenije. Ohranjanje najpomembnejših naravnih virov – voda, kmetijskih zemljišč, planin in gozdov - kakor tudi varovanje naselivitvene dediščine in kakovostno urejanje javnega prostora zato ostajajo pomembne strateške usmeritve občine v naslednjih letih.

Poleg zagotavljanja rednega vzdrževanja prometne in okoljske infrastrukture na celotnem območju občine bomo nadaljevali z izgradnjo kanalizacijskega omrežja. Skladno z direktivami EU prednostno v aglomeraciji Tržič, nato postopoma sledi opremljanje manjših sistemov na podeželju v Natura 2000 območjih. Posebna skrb bo namenjena izboljšavam na vodovodnem sistemu Črni gozd in ukrepom za zmanjšanje količin odpadkov. Občina Tržič je še posebej ranljiva na podnebne spremembe, zato bomo vlagali v spremljanje stanja in izboljšave infrastrukture na hudourniških, poplavnih in plazovitih območjih. Z urejanjem varnih povezovalnih kolesarskih poti med Tržičem in občino Naklo, zelenih pešpoti med mestom in zaledjem, pločnikov v naseljih ter z ekonomičnimi rešitvami in režimi lokalne mobilnosti bomo spodbujali občane k hoji, kolesarjenju in uporabi javnega prevoza za prihod na delo, v šolo in tudi za obisk gorskih območij.

Kakovost bivanja v mestu Tržič bo pomembno izboljšala načrtovana severna priključna cesta na državno cesto. Prebivalce stanovanjskih sosesk v Bistrici, Pristavi in na Ravnah bomo podpirali pri urejanju znanjih zelenih površin in urbanih vrtov, vasi pa pri ohranjanju podobe vaških jeder in kulturne krajine.



Slika 19 Poudarjeno zeleni

Tabela 4 Matrika projektov Tržič 2030 za fokusno področje Poudarjeno zeleni

	UKREP/ PROJEKT, AKCIJA, USMERITEV	NOSILEC	TIP 1	TIP 2	OBMOČJE	P	SKUPNA OCENJENA VREDNOST, V EUR	OD TEGA EU/RS	OD TEGA OBČINA TRŽIČ	OD TEGA DRUGO	POTENCIALNI VIR 1	POTENCIALNI VIR 2	POTENCIALNI VIR 3	2022 2024	2025 2027	2028 2030	2030 +	SP
PZ	POUDARJENO ZELENi						46.396.181	10.646.364	34.387.946	1.361.871								
PZ1	OKOLJSKA INFRASTRUKTURA						17.186.181	5.488.364	10.335.946	1.361.871								
1	Aglomeracija 3806 - Tržič: dogradnja manjkajočega kanalizacijska omrežja in priključitev na CČN.	Občina Tržič	0	I	Različno	1	10.476.181	2.898.364	6.215.946	1.361.871	OP EU/RS 2021-27			0				3
2	Manjše aglomeracije, prednostno v NATURA 2000 in vodovarstvenih območjih: Lom, Podljubelj, Brezje (del v N2000) skladno z noveliranim Operativnim programom odvajanja in čiščenja odpadnih voda (preveritev prehoda iz centralnega v več manjših kanalizacijskih omrežij s ČN oz. nadaljevanje sofinanciranja MKČN izven aglomeracij).	Občina Tržič	0	I	Različno	2	5.500.000	2.200.000	3.300.000	0	OP EU/RS 2021-28			0	0	▲		1
3	Vodovodni sistem ČRNI GOZD: i) Izvedba nove vrtine Smolekar, ii) preureditev obstoječega vodovodnega omrežja zaradi spremembe prevezav vodovodov za naselja, ki se oskrbujejo iz vodovodnega sistema Žegnani studenec, za doseganje zmanjšanja porabe električne energije za več kot 20% zaradi obratovanja objekta Ultrafiltracije na zajetju Žegnani studenec, iii) rekonstrukcija vodovoda na odseku Šija - Kovorska in Begunjska cesta zaradi zmanjšanja vodnih izgub, iv) posnetek stanja vodovodnih izgub na omrežju.	Občina Tržič	0	I	Različno	1	740.000	296.000	444.000	0	OP EU/RS 2021-27			0	0	▲		2
4	Zmanjševanje količin odpadkov in krožne rešitve: I) nadgradnja zbirnega centra Kovor, ii) posodabljanje infrastrukture in opreme za zbiranje in odvoz odpadkov, iii) ukrepi in ozaveščanje za zmanjševanje nastajanja odpadkov, iv) spodbujanje zapiranja snovnih tokov v gospodinjstvih, šolah in gospodarstvu (pr. kompostiranje), v) projekti ponovne uporabe.	Komunala Tržič, Fundacija V. Draksler, vse OŠ in večji javni zavodi	0	MP	Različno	1	470.000	94.000	376.000	0	OP EU/RS 2021-28	EU NOO		0	0	▲		1
PZ2	CELOSTNA IN TRAJNOSTNA PROMETNA POLITIKA						6.650.000	2.015.000	4.635.000	0								

	UKREP/ PROJEKT, AKCIJA, USMERITEV	NOSILEC	TIP 1	TIP 2	OBMOČJE	P	SKUPNA OCENJENA VREDNOST, v EUR	OD TEGA EU/RS	OD TEGA OBČINA TRŽIČ	OD TEGA DRUGO	POTENCIALNI VIR 1	POTENCIALNI VIR 2	POTENCIALNI VIR 3	2022 2024	2025 2027	2028 2030	2030 +	SP
5	Varna infrastruktura za kolesarje in pešce						2.650.000	1.015.000	1.635.000	0								
5.1	Kolesarska povezava Tržič - Križe - Zadruga: izgradnja	Občina Tržič	R	I	P: JUG	1	1.500.000	750.000	750.000	0	OP EU/RS 2021-27	EKO SKLAD	PODNEBN I SKLAD	0				3
5.2	Kolesarska povezava Tržič - Zvirče - Podbrezje: študija izvedljivosti.	Občina Tržič	R	I	P: JUG	1	100.000	70.000	30.000	0	OP EU/RS 2021-28	EKO SKLAD	PODNEBN I SKLAD		0	0		1
5.3	Prometna in drobna infrastruktura za kolesarje: kolesarski pasovi in mešane površine, znaki, kolesarnice, počivališča, opremljanje s polnilnicami, števeci kolesarjev.	Občina Tržič	O	V	Občina	2	200.000	0	200.000	0	OP EU/RS 2021-29	EKO SKLAD	EU LAS 2021-27	0	0			1
5.4	Pločniki in ukrepi za varnost pešcev v prometu: i) Izgradnja manjkajočih pločnikov na poteh do šole in središča naselij in obnova obstoječih, ii) urejanje prehodov za pešce, vključno s tehnološko opremo (pametni prehodi).	Občina Tržič, DRSI	O	V	Občina	1	400.000	0	400.000	0	OP EU/RS 2021-31	EKO SKLAD	EU LAS 2021-27	0	0			1
5.5	Zelena pešpot mesto - zaledje: i) Kovor-Bistrica-Kovtrnca/BPT - Tržič - Slap- Dovžanova soteska in ii) Pristava - mesto - Ravne - Podljubelj.	Občina Tržič s KS	O	I	Občina	1	350.000	175.000	175.000	0	OP EU/RS 2021-30	EKO SKLAD	EU NOO	0	0			1
5.6	Urejanje javnih stopnišč: i) Kranjska c. - Preska, ii) Kovtrnca - Vrtec Palček, iii) Tržič - Za Virjem, iv) Tržič - Zali rovt.	Občina Tržič s KS	O	I	Občina	2	100.000	20.000	80.000	0	OP EU/RS 2021-30	EU LAS 2021-27	EU TERIT./ CENTR.	0	0	0		1
6	Javna parkirišča v mestu in središčih naselij: i) razširitev parkirišča BPT oz. pridobivanje zasebnega investitorja za garažno hišo ii) P+R Deteljica, iii) iskanje trajnostnih rešitev za parkiranje v središčih posameznih naselij, iv) nudenje lokacij zasebnim investitorjem v izgradnjo mreže e-polnilnic, v) nadgradnja ključnih parkirišč v mobilnostna vozlišča - povezovanje z drugimi oblikami mobilnosti in storitvami.	Občina Tržič s KS	O	I	Različno	2	500.000	200.000	300.000	0	OP EU/RS 2021-32	EKO SKLAD	EU LAS 2021-27	0	0			1
7	Ukrepi za umirjanje in zmanjševanje vplivov prometa v naseljih: i) urejanje horizontalne in vertikalne signalizacije ter drugih ukrepov na lokalnih cestah, v naseljih, na območjih večjega dnevnega prometa (pr. vrtci, šole...), ii) spremljanje in prilagajanje prometnih režimov in emisij	Občina Tržič, DRSI	O	V	Občina	2	500.000	200.000	300.000	0	OP EU/RS 2021-31	EKO SKLAD	EU LAS 2021-27	0	0			1

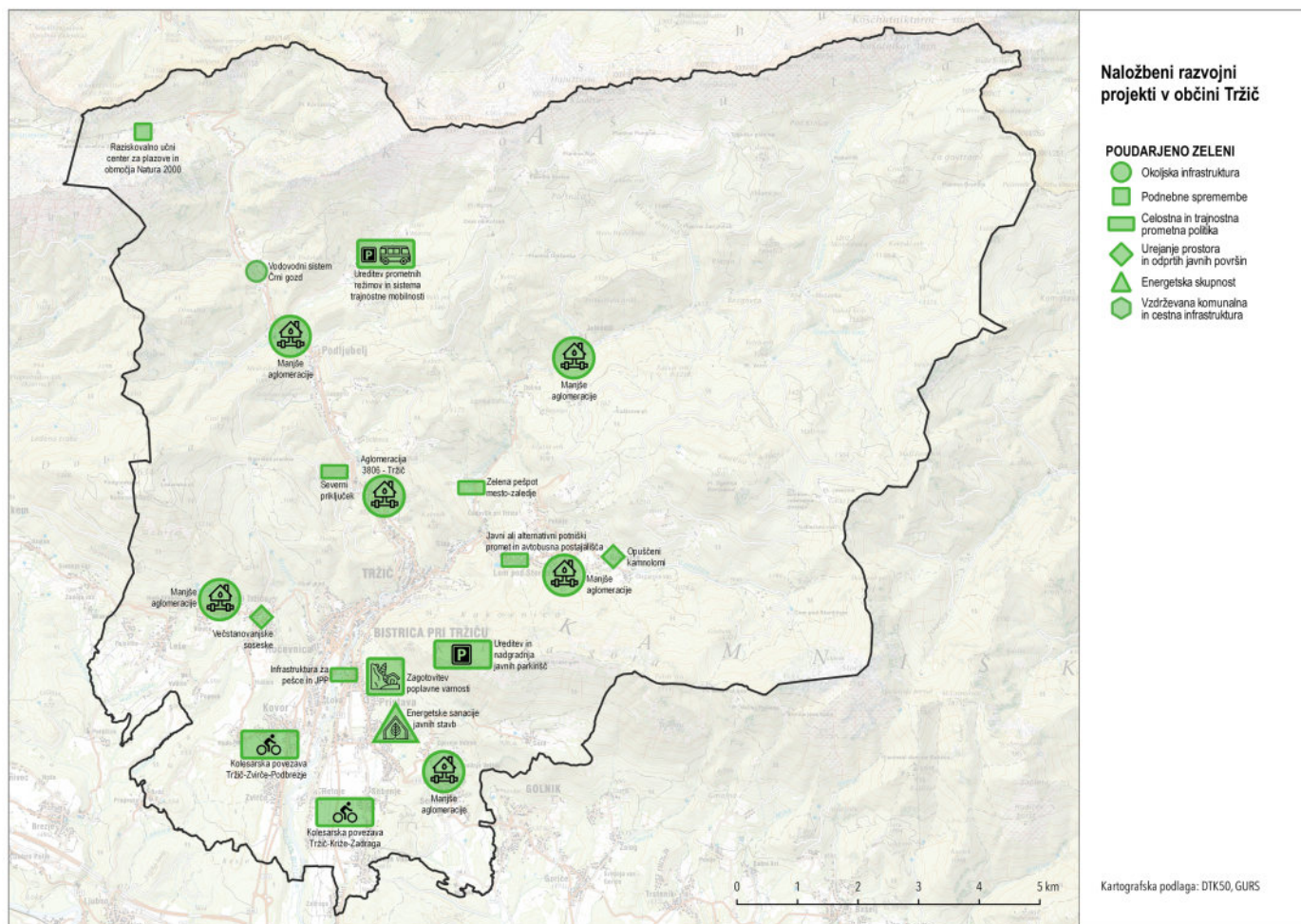
	UKREP/ PROJEKT, AKCIJA, USMERITEV	NOSILEC	TIP 1	TIP 2	OBMOČJE	P	SKUPNA OCENJENA VREDNOST, v EUR	OD TEGA EU/RS	OD TEGA OBČINA TRŽIČ	OD TEGA DRUGO	POTENCIALNI VIR 1	POTENCIALNI VIR 2	POTENCIALNI VIR 3	2022 2024	2025 2027	2028 2030	2030 +	SP
	hrupa (pr. Loka), iii) digitalni števeci prometa in opozorilniki na kritičnih točkah.																	
8	Ureditev prometnih režimov in sistema trajnostne mobilnosti na turističnih gorskih območjih , prednostno Podljubelj/Matizovec, Lom/ Slaparska vas, Jelendol/ Dovžanka / Medvodje: i) študija izvedljivosti in nosilne zmogljivosti motornih vozil na točkah obremenitve, ii) zasnova režima omejevanja dostopa z motornimi vozili s sistemom izhodiščnih in oddaljenih parkirišč ter organiziranega skupinskega prevoza (če ekonomsko upravičeno), iii) pilotne izvedbe, iv) opremljanje s števci prometa in nadzor.	Občina Tržič z lastniki, ZGS in PZS	0	MP	Občina	1	500.000	200.000	300.000	0	EU NOO	PODNEBNI SKLAD	EU LAS 2021-27	0	▲			1
9	Javni in/ali alternativni potniški promet in avtobusna postajališča: i) proučitev in testiranje različnih rešitev primernih za potrebe lokalnega prevoza občanov med Tržičem, predmestnimi naselji in podeželjem, ii) proučitev kombinacije s šolskimi in sezonskimi turističnimi prevozi in prevozi na klic, iii) dogovor s prevozniki o povečanju avtobusnih frekvenc preko celega leta, uvedbi hitre linije Tržič -Ljubljana ter oživitvi povezav z Ljubljano (Celovcem) in Radovljico/Bledom, iv) posodabljanje avtobusnih postajališč skladno s celotno podobo, opremljanje s sončnimi paneli za napajanje prikazovalnikov in vtičnicami za polnjenje naprav.	Občina Tržič s koncesionarji JPP	0	MP	Občina	2	500.000	200.000	300.000	0	OP EU/RS 2021-33	PODNEBNI SKLAD	EU LAS 2021-27	0	▲			1
10	Severni priključek Tržiča na državno cesto Podtabor - Ljubelj: i) projektiranje, ii) izvedba.*	Občina Tržič/ RS DRSI	0	I	Občina	1	2.000.000	200.000	1.800.000	0	RS			0	0			2
PZ3	PODNEBNE SPREMEMBE: PRILAGAJANJE IN DVIG LOKALNE ODPORNOSTI						2.090.000	848.000	1.242.000	0								
11	Zagotovitev poplavne varnosti - urejanje zalednih voda na območju Pristava - Žiganja vas: urejanje manjših zalednih pritokov, katerih struge niso ustrezno urejene.	Občina Tržič	0	I	P: JUG	2	1.000.000	400.000	600.000	0	OP EU/RS 2021-27	PODNEBNI SKLAD		0				2

	UKREP/ PROJEKT, AKCIJA, USMERITEV	NOSILEC	TIP 1	TIP 2	OBMOČJE	P	SKUPNA OCENJENA VREDNOST, v EUR	OD TEGA EU/RS	OD TEGA OBČINA TRŽIČ	OD TEGA DRUGO	POTENCIALNI VIR 1	POTENCIALNI VIR 2	POTENCIALNI VIR 3	2022 2024	2025 2027	2028 2030	2030 +	SP
12	Raziskovalno učni center za plazove in Naturo 2000 (Vrtača/ Ljubelj).	SZAU - GIAM	R	I	P: 3 DOLINE	2	640.000	448.000	192.000	0	EU TERIT./ CENTR.	EU NOO	PODNEBNI SKLAD	0				2
13	Spremljanje stanja občutljivih poplavnih, hudourniških in plazovitih območij: i) predlog preventivnih ukrepov za MOP, ii) pregled stanja mostov na občinskih cestah in pristop k sanaciji, kjer potrebno.*	Občina Tržič	N	U	Občina	1	450.000	0	450.000	0				0	0			1
PZ4	UREJANJE PROSTORA IN ODPRTIH JAVNIH POVRŠIN						980.000	395.000	585.000	0								
14	Celostna prenova zgodovinskega mestnega in vaških jeder						450.000	225.000	225.000	0								
14.1	Celostna prenova mestnega jedra (<i>glej samostojen ukrep znotraj PR 2, Regeneracija mestnega jedra</i>).	Občina Tržič	O	I	Mesto	1		0	0	0				0	0	0		1
14.2	Celostna prenova vaških jeder	Občina Tržič	O	I	Občina	2	450.000	225.000	225.000	0	EU LAS 2021-27	KULTURNI EVRO		0	0	0	0	1
15	Odprt javni prostor, zelene površine in urbana oprema: i) načrten razvoj in urejanje zelenih površin, še posebej v gosto poseljenih naseljih Tržiču, Bistrici, Ravnah, Pristavi in na razvrednotenih območjih v lasti občine (parki, zelene strehe, drevoredi....), ii) vzpostavljanje zelene infrastrukture pomembne za ohranjanje biodiverzitete, iii) posodobitev kataloga urbane opreme in sistema neprometne signalizacije za mestni in odprt podeželski prostor skladno z lokalno identiteto in materiali, iv) celostno urejanje počivališč, razgledišč, izhodiščnih in magičnih točk (kot pr. tržiški zmaj).	Občina Tržič	O	V	Različno	2	200.000	40.000	160.000	0	EU TERIT./ CENTR.			0	0	0		1
16	Urejanje mreže javnih sanitarij: i) tržnica, ii) BPT, iii) Ljubelj, iv) pokopališče, v) drugje po potrebi.	Občina Tržič	O	I	Različno	1	30.000	0	30.000	0				0	0			1
17	Odprava arhitektonskih in drugih ovir za osebe s posebnimi potrebami v prometu, javnih stavbah : i) popis, ii) izvedba.	Občina Tržič	O	V	Občina	1	50.000	0	50.000	0				0	0	0		1
18	Opuščen kamnolomi (op. niso v občinski lasti): študija možne alternativne rabe ali renaturacije opuščenih	Partersko	Z	MP	Različno	3	40.000	28.000	12.000	0	EU TERIT./ CENTR.	EU LAS 2021-27			0	0		1

	UKREP/ PROJEKT, AKCIJA, USMERITEV	NOSILEC	TIP 1	TIP 2	OBMOČJE	P	SKUPNA OCENJENA VREDNOST, v EUR	OD TEGA EU/RS	OD TEGA OBČINA TRŽIČ	OD TEGA DRUGO	POTENCIALNI VIR 1	POTENCIALNI VIR 2	POTENCIALNI VIR 3	2022 2024	2025 2027	2028 2030	2030 +	SP
	kamolomov s predlogi programov zapiranja (pr. Lom = AS, Bistrica = zasebni..)*																	
19	Študija Krajinski park Košuta/3 doline: I) preveritev izvedljivosti in interesa, ii) strokovne podlage.	Občina Tržič	0	MP	P: 3 DOLINE	2	50.000	35.000	15.000	0	EU LAS 2021-27	EU TERIT./ CENTR.		0	▼			1
20	Večstanovanjske soseske: i) zasnova pilotnega projekta motiviranja in spodbujanja lastnikov stanovanj in prebivalcev sosesk k urejanju medblokovega prostora v njihovi lasti, pobudam prebivalcev za izboljšanje kakovosti bivanja, preprečevanju vandalizma, ii) usmerjanje in podpora skupnim akcijam, ki jih izvajajo iniciativne skupine prebivalcev, prednostno Bistrica, Ravne, Pristava oz. tam, kjer je interes KS in stanovalcev.*	Občina Tržič s KS, lastniki in prebivalci	0	MP	Različno	2	150.000	60.000	90.000	0	EU TERIT./ CENTR.	EU LAS 2021-27		0	▼			1
21	Vrtički: priprava priporočil in usmeritve za celostno urejanje skupnostnih vrtov.	Občina Tržič	0	MP	Občina	3	10.000	7.000	3.000	0	EU LAS 2021-27	EU TERIT./ CENTR.		0	▼			1
PZ5	ENERGETSKA SKUPNOST						2.090.000	700.000	1.390.000	0								
22	Energetske sanacije javnih stavb: i) telovadnica Bistrica, ii) občinska stavba, iii) del ZD, iv) vrtec Pristava, v) OŠ Križe kot del investicije pod VS- SKUPNOSTNI OBJEKTI.	Občina Tržič	0	I	Različno	2	1.000.000	500.000	500.000	0	OP EU/RS 2021-27	EU NOO	EKO SKLAD	0	0	0		1
23	Javna razsvetljava: i) energetska učinkovita prenova, ii) pilotne izvedbe pametne JR.	Občina Tržič	0	V	Občina	2	1.000.000	200.000	800.000	0	OP EU/RS 2021-27 (drr)	EKO SKLAD						1
24	Lokalni energetski koncept, vključno z mehkiimi ukrepi (svetovanje, energetska managementom javnih objektov..).	Občina Tržič	0	MP	Občina	2	90.000	0	90.000	0								1
PZ6	VZDRŽEVANA KOMUNALNA IN CESTNA INFRASTRUKTURA						17.400.000	1.200.000	16.200.000	0								
25	Investicijsko in tekoče vzdrževanje obstoječega kanalizacijskega in vodovodnega omrežja	Občina Tržič	0	V	Občina	1	7.200.000	0	7.200.000	0				▼	▼	▼	▼	1
26	Investicijsko in tekoče vzdrževanje občinskih cest	Občina Tržič	0	V	Občina	1	7.200.000	0	7.200.000	0				▼	▼	▼	▼	1

	UKREP/ PROJEKT, AKCIJA, USMERITEV	NOSILEC	TIP 1	TIP 2	OBMOČJE	P	SKUPNA OCENJENA VREDNOST, V EUR	OD TEGA EU/RS	OD TEGA OBČINA TRŽIČ	OD TEGA DRUGO	POTENCIALNI VIR 1	POTENCIALNI VIR 2	POTENCIALNI VIR 3	2022 2024	2025 2027	2028 2030	2030 +	SP
27	Dolgoročna varna in zanesljiva vodooskrba: i) vzdrževanje, ii) pospešitev sprejema Uredbe RS o vodovarstvenih območjih občine Tržič, iii) uvajanje novih tehnologij in digitalizacije spremljanja stanja in upravljanja z vodovodnimi sistemi, iv) prenosi zasebnih vodovodov v javno omrežje (če interes lastnikov).	Občina Tržič	0	MP	Različno	1	3.000.000	1.200.000	1.800.000	0	OP EU/RS 2021-27 (drr)				0	▲		1

(*Projekti odvisni od interesa lastnikov nepremičnin, Republike Slovenije oz. izven neposredne pristojnosti občine.)



Slika 20 Naložbeni projekti fokusnega področja Poudarjeno zeleni

4.3 Fokusno področje 3: Vključujoča skupnost

Razvojni izzivi:

- Obvladovanje demografskih gibanj
- Razdrobljenost in prostorska podhranjenost pristočasne ponudbe in aktivacija različnih generacij

Cilj: Vključujoča, demografsko vitalnejša in aktivna skupnost

Usmeritev

Posledica preteklega gospodarskega prehoda se v občini odraža v stagnaciji in staranju prebivalstva. Oba pojava sta še posebej izrazita v somestni osi Bistrica/Pristava/Križe – Tržič – Slap/Čadovlje ter v odročnejših hribovskih naseljih: Jelendol, Grahovše, Hudi Graben, Leše, Visočje, Brdo, Vadiče, Popovo, Retnje in Gozd. Od leta 2017 demografske trende uravnavajo priselitve iz tujine, še zlasti na mestno območje. Leta 2020 je v občini prebivalo 903 tujih državljanov oz. 6 % vseh občanov kar je manj kot v regiji (7,2%) in državi (7,7 %).

V tem pogledu z razvojnimi načrtom težimo k modernizaciji družbenih storitev in infrastrukture na način, da slednje nudijo kakovostno in dostopno izobraževalno, zdravstveno, socialno in pristočasno oskrbo, hkrati pa imajo širše učinke na urbano preobrazbo mestnega območja ter dvig privlačnosti celotne občine za bivanje, investiranje in obiskovanje. Dom starejših bo kratkoročno posodobil obstoječi dom v Bistrici pri Tržiču, za povečanje zmogljivosti varstva starejših pa bomo iskali prostor za manjšo enoto na podeželskem območju občine. Občina s svojimi javnimi zavodi načrtuje ureditev Centra za krepitev zdravja pri zdravstvenem domu, ureditev nove knjižnice kot sodobnega stičišča znanja, prenove gradu Neuhaus pa kot kulturno-umetniškega stičišča. Na demografsko propulzivnejših območjih (Križe) bo potrebno zagotoviti zadostne infrastrukturne pogoje vrtca in OŠ, povsod pa skrbeti za vzdrževanje obstoječe športne in kulturne infrastrukture.

Programsko bo pozornost usmerjena v pristočasne in medgeneracijske programe, njihovo posodabljanje, povezovanje in približevanje vsem skupinam prebivalcev, še posebej mladini in aktivni populaciji. S posodobitvijo stanovanjske politike želimo vzpostaviti pogoje za pritegnitev investorjev v kakovostnejša tržna stanovanja in spodbuditi večjo izrabo obstoječega neizkoriščenega stavbnega fonda.

Uspешnost navedenih ukrepov bi se dolgoročno morala odraziti v izboljšani demografski sliki, dvigu izobrazbene strukture na raven Gorenjske regije, ohranjanju društvenega življenja in socialne varnosti.



Slika 21 Vključujoča skupnost

Tabela 5 Matrika projektov Tržič 2030 za fokusno področje Vključujoča skupnost

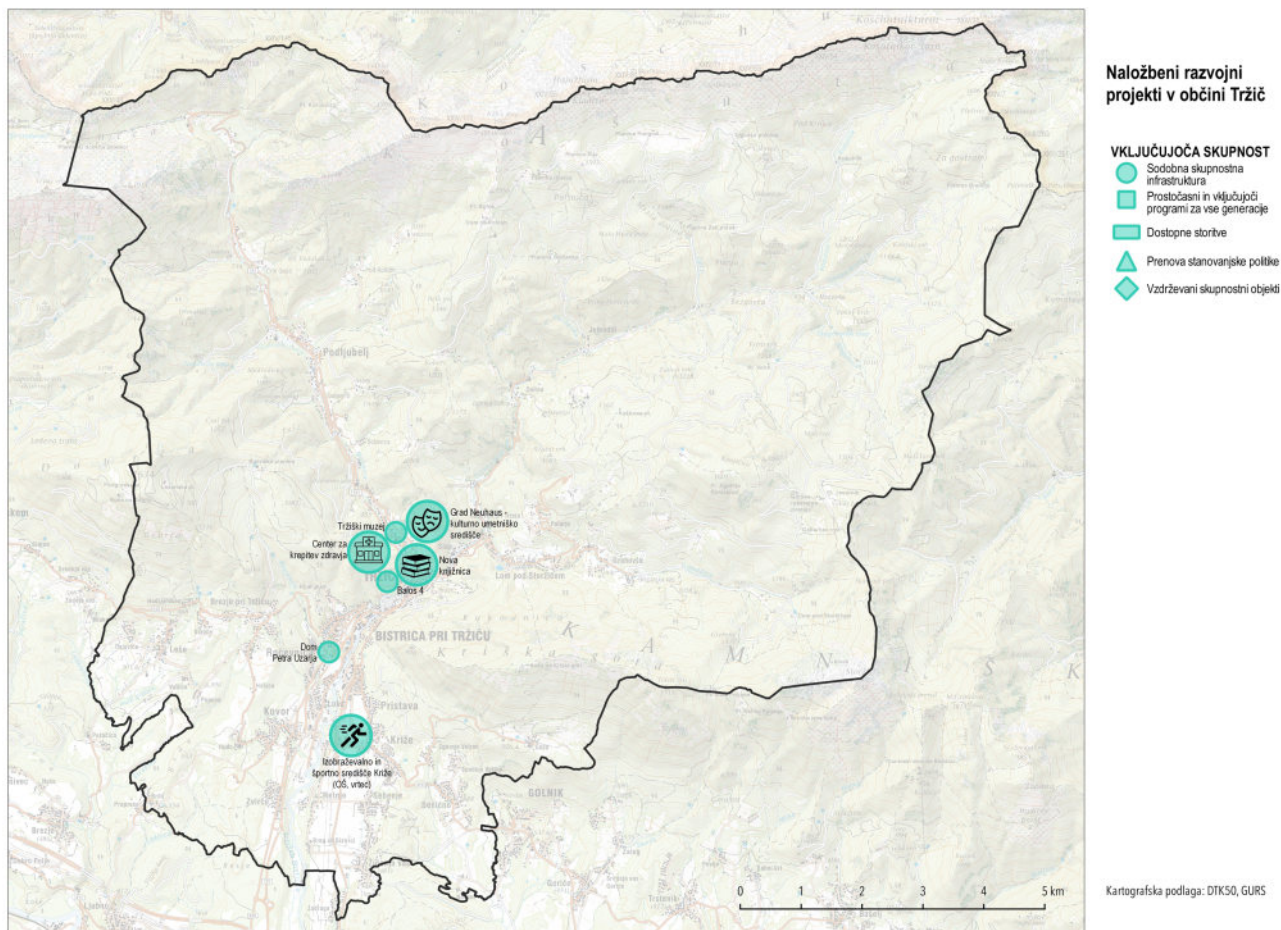
	UKREP/ PROJEKT, AKCIJA, USMERITEV	NOSILEC	TIP 1	TIP 2	OBMOČJE	P	SKUPNA OCENJENA VREDNOST, V EUR	OD TEGA EU/RS	OD TEGA OBČINA TRŽIČ	OD TEGA DRUGO	POTENCIALNI VIR 1	POTENCIALNI VIR 2	POTENCIALNI VIR 3	2022 2024	2025 2027	2028 2030	2030 +	SP
VS	VKLJUČUJOČA SKUPNOST						21.870.000	7.855.500	14.014.500									
VS 1	SODOBNA SKUPNOSTNA INFRASTRUKTURA						16.400.000	7.335.000	9.065.000									
1	Nova knjižnica dr. Toneta Pretnarja Tržič v območju PEKO PUR s spremljajočo kulturno infrastrukturo, vključno z večnamensko dvorano za potrebe različnih kulturnih dejavnosti in konferenc.	Občina Tržič	O	I	Mesto	1	2.700.000	1.080.000	1.620.000	0	KULTURNI EVRO	EU NOO	EKO SKLAD	0	0			1
2	Izobraževalno in športno središče Krize: i) energetska sanacija in prizidek OŠ, vrtec, ii) nogometno igrišče.	Občina Tržič	O	I	P: JUG	1	11.000.000	4.400.000	6.600.000	0	OP EU/RS 2021-27	REPUBLIKA SLOVENIJA	FUNDACIJA ZA ŠPORT	0				2
3	Grad Neuhaus: i) nadaljevanje sanacije, ii) prenova notranjosti objekta kulturne dediščine za namene kulturno-umetniškega stičišča v povezavi s kulturnim turizmom, iii) krajinsko-botanična ureditev parka.	Občina Tržič	O	I	Mesto	1	500.000	250.000	250.000	0	OP EU/RS 2021-27	EU NOO	KULTURNI EVRO	0				1
4	Tržiški muzej: i) ureditev parka, ii) digitalizacija in posodabljanje interpretacije.	Občina Tržič	O	I	Mesto	3	150.000	75.000	75.000	0	OP EU/RS 2021-27	EU NOO	KULTURNI EVRO	0				1
5	Preureditev objekta Balos 4 za potrebe društev (po preselitvi knjižnice).	Občina Tržič	O	V	Mesto	2	150.000	0	150.000	0	EU LAS 2021-27	OP EU/RS 2021-27			0	0		1
6	Zdravstveni dom: i) Center za krepitev zdravja - prizidek k Zdravstvenemu domu Tržič, ii) izboljšanje dostopa do ZD za gibalno ovirane osebe.	Občina Tržič	O	I	Mesto	1	900.000	630.000	270.000	0	EU NOO	OP EU/RS 2021-27	RS	0				3
7	Dom Petra Uzarja: i) ureditev začasnih namestitev, tehnične prilagoditve za obvladovanje epidemij in posodobitev doma starejših v Bistrici, ii) proučitev možnosti dodatne manjše enote na podeželskem območju z uvedbo novih oblik bivanja starejših.*	Dom Petra Uzarja, RS	N	I	Bistrica	1	1.000.000	900.000	100.000	0	EU NOO	OP EU/RS 2021-27	RS	0	▲			1
VS2	PROSTOČASNI IN VKLUČUJOČI PROGRAMI ZA VSE GENERACIJE						635.000	249.500	385.500	0								
8	Prostočasni program Tržič 2030: Koordinacija programov, koledarja dogodkov, posodobitev in sodobnejša	LU Tržič in deležniki	O	TP	Občina	2	90.000	18.000	72.000	0	EU LAS 2021-27	NFM/EEA	FUNDACIJA ZA ŠPORT	0	▲			1

	UKREP/ PROJEKT, AKCIJA, USMERITEV	NOSILEC	TIP 1	TIP 2	OBMOČJE	P	SKUPNA OCENJENA VREDNOST, v EUR	OD TEGA EU/RS	OD TEGA OBČINA TRŽIČ	OD TEGA DRUGO	POTENCIALNI VIR 1	POTENCIALNI VIR 2	POTENCIALNI VIR 3	2022 2024	2025 2027	2028 2030	2030 +	SP
	promocija in povezovanje kulturnih, športnih in izobraževalnih programov, prednostno za mladino in aktivne generacije, vključno z decentralizacijo dogodkov na podeželje.																	
9	Športni večgeneracijski zaprti in odprti prostori za druženje, vadbo in večnamensko rekreacijo po naseljih , preurejanje prostorov v obstoječih javnih objektih in športnih površin za potrebe današnjega časa kot so manjši vadbena-družabno - klubski prostori, dodajanje športne opreme/rekvizitov za mladostnike, starejše): i) načrt s preveritvijo potreb in prostorskih možnosti po naseljih, ii) načrti in izvedba za posamezne pilotne primere.	Občina Tržič	O	V	Občina	2	500.000	200.000	300.000	0	EU LAS 2021-27	FUNDACIJA ZA ŠPORT	EU PRP/MKG P 2021-27	0	0	0		1
10	Integracijski medkulturni projekti za priseljene iz tujih okolij : i) spodbujanje učenja slovenskega jezika in lokalne tradicije, ii) spodbujanje tujejezičnih skupnosti in lokalnih organizacij k medkulturnim projektom in akcijam.	LU Tržič in ostali deležniki	O	MP	Občina	2	45.000	31.500	13.500	0	OP EU/RS 2021-27	EU NOO		0	▲			1
VS3	DOSTOPNE STORITVE						530.000	271.000	259.000	0								
11	Širitev in nadgradnja storitev za celotno obravnavo in oskrbo starejših na domu , ki omogoča njihovo čim daljše bivanje v domačem okolju: i) digitalizacija oskrbe, ii) širitev programa pomoč na domu skladno z rastjo potreb, iii) pristop k novim oblikam oskrbe kot se bodo razvijale (pr. projekt MREŽA).	Dom Petra Uzarja, Občina Tržič	D	MP	Bistrica	1	360.000	180.000	180.000	0	EU NOO	OP EU/RS 2021-27	REPUBLIKA SLOVENIJA	0	▲			1
12	Skupnostni medgeneracijski center Tržič : i) nadgradnja mladinskega centra v medgeneracijski in družinski center s socialno-aktivacijskimi programi za ranljive skupine, vključno s priseljenimi iz tujih okolij (poleg CSD tudi LU Tržič, DPU, ZD, knjižnica in drugi deležniki), ii) prostorska in programska koncentracija in koordinacija za stroškovno učinkovitejše delovanje, iii) izvedba mobilnih medgeneracijskih programov na celotnem območju občine.	Občina Tržič/ CSD in LUT z drugimi deležniki	O	MP	Mesto	2	90.000	45.000	45.000	0	OP EU/RS 2021-27	EU LAS 2021-27		0	▲			1

	UKREP/ PROJEKT, AKCIJA, USMERITEV	NOSILEC	TIP 1	TIP 2	OBMOČJE	P	SKUPNA OCENJENA VREDNOST, V EUR	OD TEGA EU/RS	OD TEGA OBČINA TRŽIČ	OD TEGA DRUGO	POTENCIALNI VIR 1	POTENCIALNI VIR 2	POTENCIALNI VIR 3	2022 2024	2025 2027	2028 2030	2030 +	SP	
13	Dolgoročno zagotavljanje kadrov in dostopnosti programov za ključne javne storitve , prednostno zdravstvo (nadomestitve za upokojevanje zdravnikov in zobozdravnikov, pridobivanje novih programov) in oskrba starejših (rast potreb po socialnih oskrbovalcih): i) načrtovanje kadrovskih in programskih potreb v sodelovanju z ustreznimi državnimi institucijami, ii) poklicno usmerjanje, štipendije, stanovanjska politika, ustrezni pogoji dela.*	ZD Tržič, Dom P. Uzarja, Občina Tržič	D	U	Občina	1		0	0	0					0	▲		1	
14	Sekundarno / terciarno izobraževanje : Študija možnosti pritegnitve samostojnih ali dislociranih oddelkov ali občasnih terenskih dejavnosti slovenskih ali tujih srednjih, višjih ali drugih specializiranih izobraževalnih ali raziskovalnih ustanov (pr. podnebne spremembe, gozdarstvo,, regeneracija razvrednotenih območij...)*	Občina Tržič	O	MP	Občina	3	30.000	21.000	9.000	0	EU TERIT./CENTR.				0	▲		1	
15	Podpora projektom alternativne oskrbe podeželja zaradi opuščanja dejavnosti pošte, bankomatov, živilskih trgovin (v povezavi z novimi oblikami mobilnosti): i) preveriti možnost dodeljevanja gospodarskih spodbud za oskrbo na podeželju.*	Občina Tržič	O	MP	Mesto	1	50.000	25.000	25.000	0	OP EU/RS 2021-27	EU LAS 2021-27			0	▲		1	
VS4	PRENOVA STANOVANJSKE POLITIKE						1.150.000		1.150.000	0									
16	Občinska stanovanja : i) kakovostne prenove občinskih stanovanj, ii) ohranjanje obsega neprofitnega stanovanjskega fonda in preveritev meril in pristopov dodeljevanju le-teh.	Občina Tržič	O	V	Občina	2	500.000		500.000	0	STANOVANJS KI SKLAD RS	ZASEBNI			0	▲	▲	▲	1
17	Pritegnitev investorjev v kakovostna tržna stanovanja, oskrbovana stanovanja in gradnja neprofitnih stanovanj Stanovanjskega sklada RS : i) v okviru proračunskih možnosti nakupi zemljišč, prednostno na razvrednotenih območjih, ii) priprava prostorskih aktov, iii) proaktivno pridobivanje partnerjev.*	Občina Tržič, vlagatelji	Z	I	Občina	1	150.000		150.000	0	STANOVANJS KI SKLAD RS	ZASEBNI			0	▲	▲	▲	1

	UKREP/ PROJEKT, AKCIJA, USMERITEV	NOSILEC	TIP 1	TIP 2	OBMOČJE	P	SKUPNA OCENJENA VREDNOST, V EUR	OD TEGA EU/RS	OD TEGA OBČINA TRŽIČ	OD TEGA DRUGO	POTENCIALNI VIR 1	POTENCIALNI VIR 2	POTENCIALNI VIR 3	2022 2024	2025 2027	2028 2030	2030 +	SP
18	Spodbude in podpora projektom za večjo izrabo in prenove obstoječih neizkoriščenih (več)stanovanjskih stavb.	Občina Tržič	0	TP	Občina	2	200.000		200.000	0	STANOVANJSKI SKLAD RS	ZASEBNI		0	▼	▼	▼	1
19	Komunalno opremljanje stanovanjskih območij načrtovanih z OPPN (pr. Na Jasi, Ročevnica).*	Občina Tržič, vlagatelj	0	I	Občina	3	300.000		300.000	0	STANOVANJSKI SKLAD RS	ZASEBNI		0	▼	▼	▼	2
VS5	VZDRŽEVANI SKUPNOSTNI OBJEKTI						3.155.000		3.155.000	0								
20	Investicijsko in tekoče vzdrževanje obstoječih vrtcev, OŠ, kulturne, športne in socialne, zdravstvene infrastrukture in večnamenskih družbenih domov, vključno s posodabljanjem opreme, otroškimi igrišči in varnimi prometnimi ureditvami.	Občina Tržič	0	V	Občina	1	3.150.000	0	3.150.000	0				▼	▼	▼		3
21	Centralni pregled pogojev rabe, režimov, upravljavcev in cen najema javnih objektov (domovi KS, šolske telovadnice, športna igrišča..): i) inventarizacija, ii) objava, iii) digitalizacija rezervacij prostorov.	Občina Tržič	0	MP	Občina	2	5.000	0	5.000	0				0	▼	▼		1

(*Projekti odvisni od interesa lastnikov nepremičnin, Republike Slovenije oz. izven neposredne pristojnosti občine.)



Slika 22 Naložbeni projekti fokusnega področja Vključujoča skupnost

4.4 Presečno področje 4: Upravljanje razvoja in preobrazbe

Razvojni izzivi:

- Upravljanje razvoja in preobrazbe

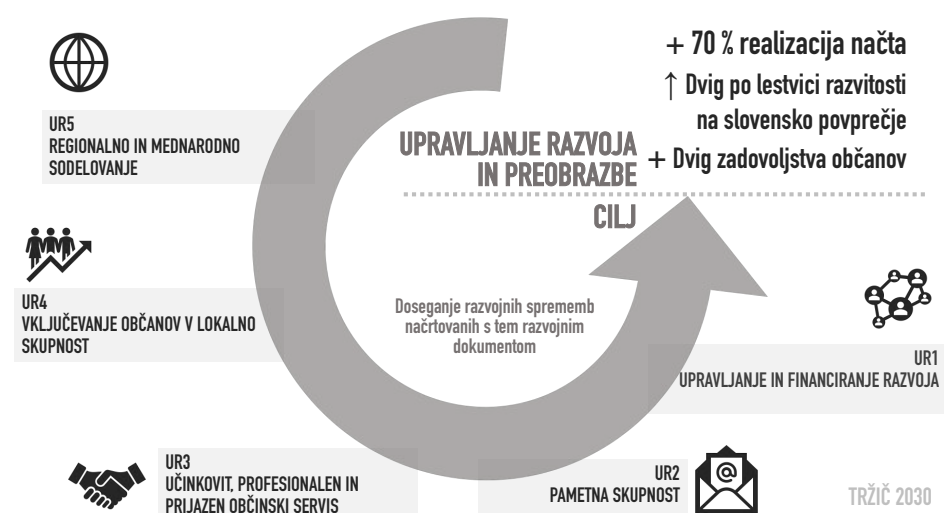
Cilj: Doseganje razvojnih sprememb, načrtovanih s tem razvojnim dokumentom

Usmeritev

Občina Tržič je s svojo velikostjo relativno obvladljiva, kljub temu raznovrstnost problematike, zahtevnost upravljanja razvoja in prenove razvrednotenih območij, kompleksnost in dolgotrajnost procesov, kakor tudi omejena finančna sredstva terjajo premišljen pristop. Po drugi strani mreža javnih institucij s profesionalnimi kadri (muzej, knjižnica, zdravstveni dom, ljudska univerza), dosednji uspešni projekti, kakovostne prenove in dosežene nagrade (Tržiški muzej, podjeten.si, Gorenjska plaža, info center v Dovžanovi soteski, urbano igrišče s kolesarskim parkom v BPT) zagotavljajo dobro podlago za ambiciozno zastavljen razvojni načrt.

Koordinirano usmerjanje razvojnega procesa od pravočasnega načrtovanja projektov do angažiranja javnih zavodov, društev, podjetij in prebivalcev ter izkoriščanja finančnih virov države in EU v postkovidnem obdobju, bo odločilno za uresničevanje zastavljenih ciljev. Za ključna fokusna področja in območja razvoja bo treba združiti različne strokovnjake v razvojno ekipo za Tržič 2030. Medsebojno povezovanje, optimiziranje in uravnoteženje razvojnih ukrepov in projektov med fokusnimi področji kakor tudi med mestnim in podeželskimi območji bo zagotovilo, da s pretiranim osredotočanjem na problematična območja in teme ne zanemarimo potreb in priložnosti bolj dinamičnih okolij, posameznikov in skupin.

V novem razvojnem obdobju bomo na vseh področjih lokalnih storitev, javnih služb in infrastrukture, kjer je ekonomsko upravičeno, sledili konceptu 'pametnih skupnosti' in spodbujali usposabljanja za dvig digitalnih kompetenc občanov. S ciljem zagotavljanja sinergij, kritične mase uporabnikov in prenosa znanj bo Občina Tržič še naprej sodelovala s sosednjimi občinami in regijo. Občina s tem načrtom različnim raziskovalnim, razvojnim in drugim partnerjem tudi sporoča, da je odprta za raziskave, preskušanje inovativnih pristopov in poslovno- finančnih modelov na področjih, kjer imamo največje potrebe: socialna oskrba, mikro mobilnost, krožno gospodarjenje, vpliv podnebnih sprememb, regeneracija razvrednotenih območij, integracija itd).



Slika 23 Upravljanje razvoja in preobrazbe

Tabela 6 Matrika projektov Tržič 2030 za presečno področje Upravljanje razvoja in preobrazbe

	UKREP/ PROJEKT, AKCIJA, USMERITEV	NOSILEC	TIP 1	TIP 2	OBMOČJE	P	SKUPNA OCENJENA VREDNOST, V EUR	OD TEGA EU/RS	OD TEGA OBČINA TRŽIČ	OD TEGA DRUGO	POTENCIALNI VIR 1	POTENCIALNI VIR 2	POTENCIALNI VIR 3	2022 2024	2025 2027	2028 2030	2030 +	SP
UR	UPRAVLJANJE RAZVOJA IN PREOBRAZBE						550.000	235.000	315.000	0								
1	UPRAVLJANJE IN FINANCIRANJE RAZVOJA: i) upravljanje procesa trajnostne preobrazbe občine, ii) koordinacija nosilcev in razvojnih deležnikov, iii) načrtovanje in priprava projektov, iv) pridobivanje dodatnih virov in preverjanje novih poslovnih in finančnih modelov izvajanja investicij, v) učinkovito upravljanje in optimizacija poročila, vi) tekoče usklajevanje in posodabljanje prostorskih aktov, vi) dodelitev nalog, usposobitev in podpora njihovim razvojnim ekipam za uresničevanje razvojnega načrta.	Občina Tržič	0	U	Občina	1	50.000	25.000	25.000	0	EU TERIT./ CENTR.			0	▾	▾	▾	1
2	PAMETNA SKUPNOST: i) digitalizacija storitev in zagotavljanje odprtih podatkov občinske uprave in občinskih javnih služb in zavodov, ii) zmogljivo širokopasovno omrežje (glej PR 23), iii) dvig digitalnih kompetenc prebivalcev in zaposlenih v občinskem javnem sektorju, iv) načrtovanje novogradenj v smeri pametnih in učinkovitih stavb, v) digitalni katastri javne infrastrukture, objektov in prostorov, vi) nadgradnja občinske infrastrukture s tehnološko opremo, ki omogoča digitalizacijo.	Občina Tržič	0	MP	Občina	1	300.000	210.000	90.000	0	OP EU/RS 2021-27	EU NOO		0	0	0		1
3	UČINKOVIT, PROFESIONALEN IN PRIJAZEN OBČINSKI SERVIS: i) hitri in enostavni postopki v pristojnosti občine, ii) svetovanje občanom, še zlasti na področju urejanja prostora.	Občina Tržič	0	U	Občina	1		0	0	0				0	0	0		1
4	VKLJUČEVANJE OBČANOV V LOKALNO SKUPNOST : i) posvetovanja z občani o ključnih razvojnih temah, projektih in prostorskem načrtovanju, ii) vzpostavljanje novih orodij sodelovanja in vključevanja različnih ciljnih skupin, še posebej mladih, iii) vključujoči proračun.	Občina Tržič	0	U	Občina	1	200.000	0	200.000	0				0	0	0		1
5	REGIONALNO IN MEDNARODNO SODELOVANJE: i) povezovanje z drugimi občinami za povečanje učinkovitosti in/ali kritične mase, prioriteto s sosednjimi in drugimi gorenjskimi občinami, ii) mednarodno povezovanje s partnerskimi in razvojno sorodnimi občinami, prednostno v čezmejnem in alpskem prostoru, iii) sodelovanje z razvojnimi, raziskovalnimi in drugimi centri znanja.	Občina Tržič	0	U	Občina	1		0	0	0				0	0	0		3

5 Okvir za izvajanje in spremljanje

5.1 Organizacijski okvir

Sprejetje in spreminjanje

Razvojni načrt Občine Tržič 2030 sprejme **Občinski svet Občine Tržič**. Ob koncu leta 2025 ali kadarkoli v obdobju veljavnosti se praviloma izdela vmesna ocena s poročilom o izvajanju razvojnega načrta. V primeru ugotovljenih bistvenih odstopanj od ciljev in ukrepov fokusnih področij župan/županja predlaga morebitno novelacijo razvojnega dokumenta. **Novelacijo razvojnega načrta sprejme Občinski svet Občine Tržič.**

Izvedbeni načrt

Za izvajanje razvojnega načrta je v poglavju 4 opredeljen izvedbeni načrt. V njem so ukrepi okvirno finančno ovrednoteni, na projektni ravni pa so opredeljeni nosilci, stopnja prioritete in potencialni viri financiranja. Gre za indikativne ocene, podane na osnovi izkušenj s primerljivimi projekti. V primerih, kjer je že pripravljena podrobnejša dokumentacija, so vrednosti povzete iz projektantskih cen. **V projektнем delu je razvojni načrt dinamičen dokument, zato ga nosilci sproti prilagajajo, dopolnjujejo, nadgrajujejo in spreminjajo glede na nove okoliščine in spoznanja.**

Izvedbeni načrt predstavlja okvir za pripravo vsakoletnega proračuna in **načrta razvojnih programov**, preko katerih se razvojni načrt operativno izvaja. Usmeritve tega krovnega razvojnega dokument občine se smiselno upoštevajo tudi pri spreminjanju oziroma pripravi **prostorskih aktov** ter operativnih programov in strategij za posamezna področja delovanja občine.

Odgovornost za izvajanje in spremljanje strategije

Za izvajanje razvojnega načrta je zadolžen vsakokratni **župan/-ja** z občinsko upravo ter javnimi zavodi in podjetji, katerih ustanoviteljica je Občina Tržič. V okviru občinske uprave in javnih služb se za vsako fokusno področje določi odgovorna služba Občine Tržič in razvojni strokovnjak. Operativno razvojno skupino vodi **koordinator/-ica razvojnega načrta**, ki je zadolžen tudi za spremljanje izvajanja razvojnega načrta. Osnovo za spremljanje uresničevanja predstavljajo cilji in kazalniki ter izvedbeni načrt z ukrepi in projekti.

5.2 Finančni okvir

Ocena finančnih posledic

Vrednost izvajanja ukrepov izvedbenega načrta je ocenjena na **80 mio EUR v stalnih cenah. Pri tem je predpostavljeno financiranje iz proračuna** Občine Tržič oziroma njenih javnih zavodov in služb v višini 56 mio EUR, 23 mio EUR je ocenjenih zunanjih virov (RS, EU), 1,3 mio EUR pa drugih virov (JZP, zasebni).

Vrednost izvajanja ukrepov izvedbenega načrta opredeljenih s prioriteto 1 (projekti, ki so nujni za doseganje ciljev) je ocenjena na **57 mio EUR. Pri tem je predpostavljeno financiranje iz proračuna** Občine Tržič oziroma njenih javnih zavodov in služb v višini 42 mio EUR, 14 mio EUR je ocenjenih zunanjih virov (RS, EU), 1,3 mio EUR pa drugih virov.

Projekti občine se praviloma **financirajo** iz razvojno-investicijskega dela proračuna ter zunanjih EU, RS ali drugih virov, ki so indikativno ocenjeni glede na usmeritve kohezijske politike EU 2021-2027 in Načrta za okrevalje in odpornost po c-19. Za aktivnosti, ki so že danes financirane iz tekoče porabe proračuna Občine Tržič in so zanje predlagane le vsebinske spremembe, smo predpostavili, da ne bodo dodatno posegale v tekočo porabo, zato jih finančno nismo vrednotili.

Finančno se bo razvojni načrt v delu občinskih projektov izvajal preko umeščanja projektov **v vsakokratni NRP proračuna Občine Tržič**.

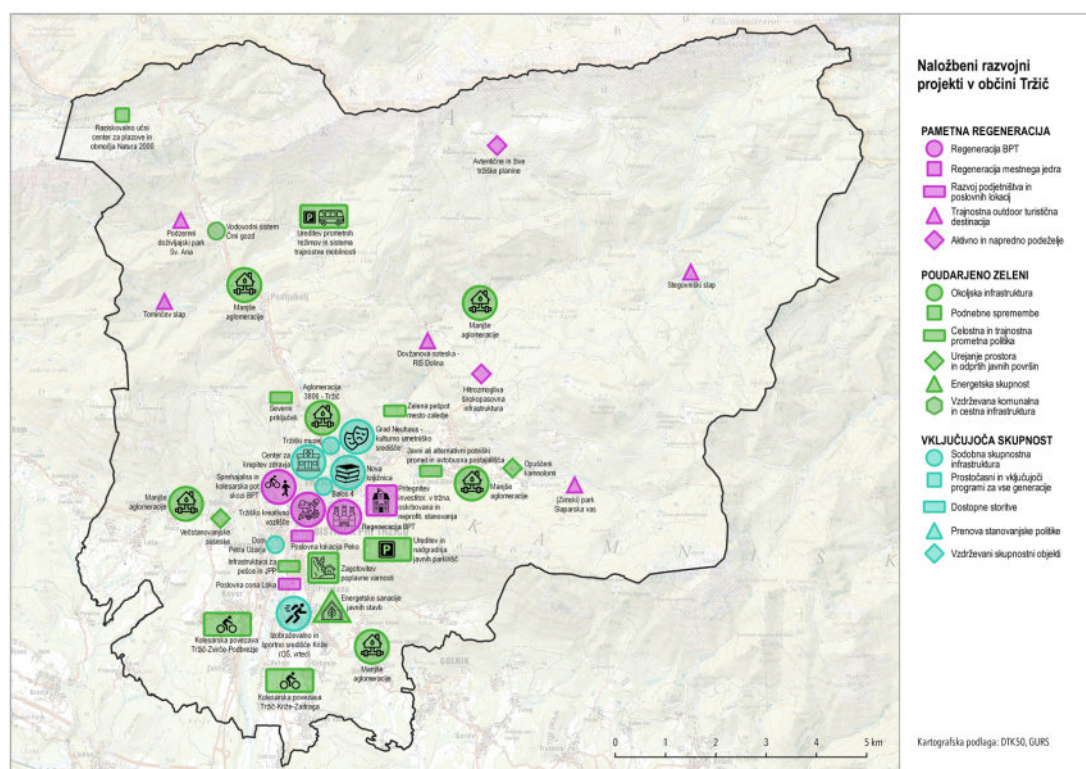
Celotna finančna struktura po fokusnih področjih z rekapitulacijami po prioritetah in tipih projekta je prikazana v tabeli 7 na naslednji strani.

Ocena izvedljivosti

Glede na predhodno oceno finančne izvedljivosti lahko ocenimo, da je ob pogoju realizacije zunanjih virov financiranja in nespremenjenih pogojih financiranja občin **izvedba razvojnega načrta v obsegu prve prioritete uresničljiva**.

Če načrtovane predpostavke in viri ne bodo doseženi, bo treba:

- zmanjšati obseg ali znižati kakovost projektov;
- prilagoditi in racionalizirati projekte;
- opustiti nekatere razvojno manj pomembne projekte;
- pridobiti zasebne izvajalce – JZP, kjer je to upravičeno in smiselno;
- podaljšati obdobje izvajanja razvojnega načrta.



Slika 24 Naložbeni razvojni projekti v občini Tržič v prostoru

Tabela 7 Finančni okvir Razvojnega načrta Občine Tržič 2030

Fokusno področje/ Ukrep/ Projekt, akcija, usmeritev		Ocenjena vrednost, v EUR, z DDV	Od tega, EU/RS viri	Od tega, Proračun občine	Od tega, drugo
PR	PAMETNA REGENERACIJA	11.969.000	4.361.500	7.607.500	0
PR1	REGENERACIJA BPT	295.000	156.500	138.500	
PR2	REGENERACIJA MESTNEGA JEDRA	2.525.000	940.000	1.585.000	
PR3	RAZVOJ PODJETNIŠTVA IN POSLOVNIH LOKACIJ	3.592.000	1.410.000	2.182.000	0
PR4	NADGRADNJA TRAJNOSTNE OUTDOOR TURISTIČNE DESTINACIJE	4.230.000	1.665.000	2.565.000	0
PR5	AKTIVNO IN NAPREDNO PODEŽELJE	1.327.000	190.000	1.137.000	
PZ	POUDARJENO ZELENİ	46.396.181	10.646.364	34.387.946	1.361.871
PZ1	OKOLJSKA INFRASTRUKTURA	17.186.181	5.488.364	10.335.946	1.361.871
PZ2	CELOSTNA IN TRAJNOSTNA PROMETNA POLITIKA	6.650.000	2.015.000	4.635.000	0
PZ3	PODNEBNE SPREMEMBE: PRILAGAJANJE IN DVIG LOKALNE ODPORNOSTI	2.090.000	848.000	1.242.000	0
PZ4	UREJANJE PROSTORA IN ODPRTIH JAVNIH POVRŠIN	980.000	395.000	585.000	0
PZ5	ENERGETSKA SKUPNOST	2.090.000	700.000	1.390.000	0
PZ6	VZDRŽEVANA KOMUNALNA IN CESTNA INFRASTRUKTURA	17.400.000	1.200.000	16.200.000	0
VS	VKLJUČUJOČA SKUPNOST	21.870.000	7.855.500	14.014.500	
VS 1	SODOBNA SKUPNOSTNA INFRASTRUKTURA	16.400.000	7.335.000	9.065.000	
VS2	PROSTOČASNI IN VKLJUČUJOČI PROGRAMI ZA VSE GENERACIJE	635.000	249.500	385.500	0
VS3	DOSTOPNE STORITVE	530.000	271.000	259.000	0
VS4	PRENOVA STANOVANJSKE POLITIKE	1.150.000		1.150.000	0
VS5	VZDRŽEVANI SKUPNOSTNI OBJEKTI	3.155.000		3.155.000	0
UR	UPRAVLJANJE RAZVOJA IN PREOBRAZBE	550.000	235.000	315.000	0
	VSE SKUPAJ	80.785.181	23.098.364	56.324.946	1.361.871
	Na leto - 9 let	8.976.131	2.566.485	6.258.327	151.319
REKAPITULACIJA po prioriteti					
	Prioriteta 1	57.638.181	14.048.364	42.227.946	1.361.871
	Prioriteta 2	19.117.000	7.519.000	11.598.000	0
	Prioriteta 3	4.030.000	1.531.000	2.499.000	0
REKAPITULACIJA po tipu projektov					
		49.326.181	19.152.364	28.811.946	1.361.871
		21.280.000	665.000	20.615.000	0
		7.085.000	3.063.000	4.022.000	0
		2.369.000	193.000	2.176.000	0
		725.000	25.000	700.000	0

6 Viri in okrajšave

Viri in literatura

1. Akcijski načrt Zelene sheme slovenskega turizma za obdobje 2020-2023 za destinacijo Tržič.
2. Akcijski načrt digitalizacija 18 Gorenjskih občin, Delovno gradivo, BSC Kranj, 2021.
3. Analiza lokacij v Občini Tržič, S-consult d.o.o., Ljubljana, maj 2020.
4. Celostna prometna strategija Občine Tržič, Inštitut za politike prostora, april 2017.
5. Ciljni načrt razvoja kulturne infrastrukture v občini Tržič, Protim Ržišnik Perc.
6. Economic assessment report: pilot site in Tržič, Slovenia, Deliverable D.T2.2.5, projekt trALLs, University of Verona (Department of Economics), October 2020.
7. Kazalnik razvitosti občin za leti 2020 in 2021, Ministrstvo za finance.
8. Koncept skupnostnega urejanja muzejskega vrta v Tržiču, projekt Zelena naselja, Društvo AKTIVAT, 2020.
9. Konservatorski načrt za prenovo industrijskega območja Bombažne predilnice in tkalnice Tržič, naročnik Voje d.o.o., izvajalec LUZ d.d., Ljubljana, maj 2018.
10. Lokalni energetski koncept občine Tržič, št. 038/2014, ENVIRODUAL d.o.o, maj 2015.
11. Lokalni program kulture občine Tržič 2016 – 2021.
12. Načrt razvojnih programov Občine Tržič 2021-2024, Proračun Občine Tržič za leto 2021.
13. Načrt za okrevanje in odpornost, Predlog, Služba vlade RS za razvoj in evropsko kohezijsko politiko, december 2020.
14. Nepremičnina v Tržiču, BPT Prospekt za investitorje.
15. Občinski prostorski načrt občine Tržič s tremi spremembami (Ur.l. RS, št. 35/2016, 74/2016, 18/2017, 30/2017, 46/2018, 76/2019).
16. Ocena ogroženosti pred naravnimi in drugimi nesrečam v občini Tržič, 10.11.2020.
17. Parkirna politika občine Tržič, Projekt SaMBA, Akcijski načrt, IPOP, Ljubljana, april 2021.
18. Parkirna politika občine Tržič, Projekt SaMBA, Gradivo za delavnico 2, IPOP, Ljubljana, junij 2020.
19. Podatkovne baze SURS, AJPES, OPSI, MNZ, MK.
20. Poslovna poročila javnih zavodov.
21. Regionalni razvojni program Gorenjske 2021–2027, BSC Kranj, Regionalna razvojna agencija Gorenjske, Strateški del, december 2020.
22. Revitalization of BPT Tržič, trALLs, Project studies 2017/2018, prof. dr. Udo Weilacher, Department of Architecture at Technical University of Munich.
23. Spodbujanje razvoja podjetništva in gospodarskega razvoja v občini Tržič, 2017.
24. Sporazum o partnerstvu med Slovenijo in Evropsko komisijo za obdobje 2021-2027, Izhodiščni osnutek, Služba vlade RS za razvoj in evropsko kohezijsko politiko, 2.10.2020
25. Strategija lokalnega razvoja za lokalno akcijsko skupino Gorenjska košarica, Kranj, 29. 1. 2016, z dopolnitvami 5. 8. 2016, 8. 9. 2016 in 16. 10. 2016.
26. Strategija razvoja kolesarskega turizma v občini Tržič, Zavod Aliansa, december 2015.
27. Strateški načrt skupne kmetijske politike 2021-2027, delovno gradivo analiza stanja in opis specifičnih ciljev, Ministrstvo za kmetijstvo, gozdarstvo in prehrano, november 2020.
28. Trajnostni energetsko-podnebni načrt Gorenjske, ENVIRODUAL d.o.o., maj 2018.
29. Uredba o dokumentih razvojnega načrtovanja in postopkih za pripravo predloga državnega proračuna (Ur. l. RS, št. 54/10 in 35/18).
30. Izvedba druge faze ažuriranja podatkov in prostorske baze funkcionalno degradiranih območij v Sloveniji, Zaključno poročilo, naročnik: MGRT, izvajalec, Filozofska fakulteta, Ljubljana, november 2020.
31. ŽIVJO TRŽIČ, Rezultati vrednotenij, izvedenih v okviru delovnega paketa T2, Univerza v Ljubljani, SC Kranj, Univerza v Veroni, Tehniška univerza Dunaj, Politehniška univerza Milano, Tehniška univerza Muenchen, urednika Tomaž Pipan, Manca Krošelj, Univerza v Ljubljani, 2020.
32. Druga gradiva in predlogi posredovani s strani javnosti, javnih zavodov/podjetij in civilne družbe.

Okrajšave

AJPES	Agencija Republike Slovenije za javnopravne evidence in storitve
AP	Avtobusna postaja
ARSO	Agencija Republike Slovenije za okolje
AS	Agrarna skupnost
BPT	Bombažna predilnica in tkalnica
BSC	Poslovno podporni center Kranj, Regionalna razvojna agencija Gorenjske
CBA	Analiza stroškov in koristi
CLLD	Lokalni program, ki ga vodi skupnost
CČN	Centralna čistilna naprava
CPS	Celostna prometna strategija
ČN	Čistilna naprava
DRSI	Direkcija Republike Slovenije za infrastrukturo
DRSV	Direkcija RS za vode
EU	Evropska unija
FS	Fundacija za šport
GD	Gospodarske družbe
GJS	Gospodarske javne službe
GKO	Gorenjsko kolesarsko omrežje
GOŠO	Gradnja optičnega širokopasovnega omrežja
JPP	Javni potniški promet
JZP	Javno-zasebno partnerstvo
JR	Javna razsvetljava
KGZS	Kmetijsko gozdarska zbornica Slovenije
KS	Krajevna skupnost
LAS	Lokalna akcijska skupina znotraj Programa razvoja podeželja
LEAG	Lokalna energetska agencija Gorenjske
LEK	Lokalni energetski koncept
MKČN	Male komunalne čistilne naprave
MKGP	Ministrstvo za kmetijstvo, gozdarstvo in prehrano
MNZ	Ministrstvo za notranje zadeve
MOP	Ministrstvo za okolje in prostor
MSP	Mala in srednja podjetja
Mzi	Ministrstvo za infrastrukturo
NOO	Načrt za okrevanje in odpornost
NRP	Načrt razvojnih programov
NUSZ	Nadomestilo za uporabo stavbnega zemljišča
O	Priložnosti (angl. Opportunities)
OT	Občina Tržič
OPN	Občinski prostorski načrt
OPPN	Občinski podrobni prostorski načrt
OPSI	Odprti podatki Slovenije
OŠ	Osnovna šola
OVE	Obnovljivi viri energije
P+R	Parkirišče po sistemu 'parkiraj in se odpelji z javnim prevozom ali odkolesari'
PD	Planinsko društvo
PLDP	Povprečni letni dnevni promet
PM	Parkirna mesta
RS	Republika Slovenija

S	Prednosti (angl. Strengths)
SOT	Skupna ocena tveganja
STO	Slovenska turistična organizacija
SURS	Statistični urad Republike Slovenije
SWOT	Analiza prednosti, slabosti, priložnosti in tveganj
T	Tveganja (angl. Threats)
TGP	Toplogredni plini
TOWS	Strateška nadgradnja SWOT – analizira zunanje nevarnosti in priložnosti ter jih poveže z notranjimi prednostmi in slabostmi
URE	Učinkovita raba energije
VŠ	Višja šola
VFO	Večletni finančni okvir EU 2021-2027
W	Slabosti (angl. Weaknesses)
ZD	Zdravstveni dom
ZSST	Zelena shema slovenskega turizma

7 Priloge

7.1 Kazalniki razvojnega položaja občine Tržič 2020

	Kazalnik	Stanje 2010				Stanje 2020 (ali zadnji dostopni)				Indeks Tržič 2020/10	Indeks Gorenjska 2020/2010	Indeks Slovenija 2020/10
		Vir in leto	Tržič	Gorenjska	Slovenija	Vir in leto	Tržič	Gorenjska	Slovenija			
1	Površina v km ²	SURS, 2010	155	2.137	20.273	SURS, 2020	155	2.137	20.271	100	100	100
2	Število naselij	SURS, 2010	35	468	6.029	SURS, Portal gov.si, 2020	35	468	6.035	100	100	100
3	Število hišnih števil	SURS, 2010	3.106	47.604	529.642	SURS, 2018, H2; za OB GIS iObčina	3.298	50.048	555.881	106	105	105
Demografski kazalniki												
4.1	Število prebivalcev, 2018	SURS, 2010, H2	15.302	203.192	2.049.261	SURS, 2018H2	14.784	203.568	2.070.050	97	100	101
4.2	Število prebivalcev, 2019	SURS, 2010, H2	15.302	203.192	2.049.261	SURS, 2019H2	14.884	205.717	2.089.310	97	101	102
4.3	Število prebivalcev, 2020	SURS, 2010, H2	15.302	203.192	2.049.261	SURS, 2020, H2	15.003	207.842	2.100.126	98	102	102
4.3.1	Število prebivalcev, moški	SURS, 2010, H2	7.573	100.344	1.014.716	SURS, 2020, H2	7.509	104.300	1.054.483	99	104	104
4.3.2	Število prebivalcev, ženske	SURS, 2010, H2	7.729	102.848	1.034.545	SURS, 2020, H2	7.494	103.542	1.045.643	97	101	101
4.3.3	Delež moškega prebivalstva	SURS, 2010, H2	49,5%	49,4%	49,5%	SURS, 2020, H2	50,0%	50,2%	50,2%	101	102	101
4.3.4	Delež ženskega prebivalstva	SURS, 2010, H2	50,5%	50,6%	50,5%	SURS, 2020, H2	50,0%	49,8%	49,8%	99	98	99
4.3.5	Državljeni RS	SURS, 2010, H2	14.814	195.926,0	1.966.028	SURS, 2020, H2	14.100	195.926,0	1.937.590	95	100	99
4.3.6	Tuji državljani	SURS, 2010, H2	488	7.266,0	83.233	SURS, 2020, H2	903	15.067,0	162.536	185	207	195
4.3.7	Delež tujih državljanov	SURS, 2010, H2	3,2%	3,6%	4,1%	SURS, 2020, H2	6,0%	7,2%	7,7%	189	203	191
5	Gostota poselitve (preb/km²)	SURS, 2010, H2	98	95,1	101	SURS, 2020, H2	97	97,3	104	99	102	103
6	Skupni prirast na 1.000 prebivalcev	SURS, 2010	-6,3	2,6	1,6	SURS, 2019	5,3	9,5	7,2			
6.1	Naravni prirast na 1.000 prebivalcev	SURS, 2010	0,6	3,5	1,8	SURS, 2019	-1,8	0,5	-0,6			
6.2	Selitveni prirast na 1.000 prebivalcev	SURS, 2010	-6,9	-0,9	-0,3	SURS, 2019	7,1	9,0	7,8			
7	Število prebivalcev, mlajših od 15 let	SURS, 2010, H2	2.127	30.774	289.041	SURS, 2020, H2	2.189	32.989	316.657	103	107	110
7.1	% prebivalcev, mlajših od 15 let	SURS, 2010, H2	13,9%	15,1%	14,1%	SURS, 2020, H2	14,6%	15,9%	15,1%	105	105	107
8	Število prebivalcev, 15-64 let	SURS, 2010, H2	10.622	138.610	1.421.013	SURS, 2020, H2	9.492	132.183	1.353.614	89	95	95
8.1	% prebivalcev, 15 - 64 let	SURS, 2010, H2	69,4%	68,2%	69,3%	SURS, 2020, H2	63,3%	63,6%	64,5%	91	93	93

	Kazalnik	Stanje 2010				Stanje 2020 (ali zadnji dostopni)				Indeks Tržič 2020/10	Indeks Gorenjska 2020/2010	Indeks Slovenija 2020/10
		Vir in leto	Tržič	Gorenjska	Slovenija	Vir in leto	Tržič	Gorenjska	Slovenija			
9	Število prebivalcev, starejših od 65 let	SURS, 2010, H2	2.564	33.808	339.207	SURS, 2020, H2	3.280	42.670	429.855	128	126	127
9.1	% prebivalcev, starejših od 65 let	SURS, 2010, H2	16,8%	16,6%	16,6%	SURS, 2020, H2	21,9%	20,5%	20,5%	130	123	124
10	Število prebivalcev, starejših od 80 let	SURS, 2010, H2	612	8.120	82.611	SURS, 2020, H2	887	12.056	115.481	145	148	140
10.1	% prebivalcev, starejših od 80 let	SURS, 2010, H2	4,0%	4,0%	4,0%	SURS, 2020, H2	5,9%	5,8%	5,5%	148	145	138
11	Indeks staranja	SURS, 2010, H2	121,3	109,9	117,4	SURS, 2020, H2	152,1	129,3	135,7	125	118	116
12	Povprečna starost	SURS, 2010, H2	41,8	41,0	41,6	SURS, 2020, H2	44,4	43,2	43,6	106	105	105
13	Število gospodinjstev	SURS, 2011	5.868	76.581	813.531	SURS, 2018	5.715	77.135	824.618	97	101	101
13.1	Povprečna velikost gospodinjstva, število	SURS, 2011	2,6	2,6	2,5	SURS, 2018	2,5	2,6	2,5	96	100	100
13.2	Povprečno število otrok v družinah z otroki	SURS, 2011	1,57	1,65	1,56	SURS, 2018	1,54	1,63	1,56	98	99	100
Zaposlovanje in delovna mesta												
14	Prebivalstvo , staro 15 let in več po sedežu	SURS, 2011	13.114	172.394	1.759.336	SURS, 2020	12.772	173.820	1.780.059	97	101	101
14.1	Aktivni skupaj	SURS, 2011	6.984	92.067	944.569	SURS, 2020	6.984	97.246	990.747	100	106	105
14.2	Zaposleni	SURS, 2011	6.190	83.809	835.776	SURS, 2020	6.566	91.720	911.111	106	109	109
14.3	Brezposelni	SURS, 2011	794	8.258	108.793	SURS, 2020	418	5.526	79.636	53	67	73
14.4	Neaktivni skupaj	SURS, 2011	6.130	80.327	814.767	SURS, 2020	5.788	76.574	789.312	94	95	97
14.5	Učenci, dijaki in študentje	SURS, 2011	1.278	18.603	182.882	SURS, 2020	927	14.384	146.487	73	77	80
14.6	Upokojenci	SURS, 2011	4.096	50.990	501.842	SURS, 2020	4.220	53.269	532.169	103	104	106
14.7	Drugi neaktivni	SURS, 2011	756	10.734	130.043	SURS, 2020	641	8.921	110.656	85	83	85
15	Mere aktivnosti prebivalstva po sedežu	SURS, 2011	6.190	83.809	835.776	SURS, 2020	6.566	91.720	911.111	106	109	109
15.1	Stopnja aktivnosti po sedežu prebivališča	SURS, 2011	53,3%	53,4%	53,7%	SURS, 2020	54,7%	55,9%	55,7%	103	105	104
15.2	Stopnja delovne aktivnosti po sedežu	SURS, 2011	47,2%	48,6%	47,5%	SURS, 2020	51,4%	52,8%	51,2%	109	109	108
16	Izobrazbena struktura delovno	SURS, 2010				SURS, 2020				105	111	109
16.1	Delovno akt. preb. z OŠ ali manj	SURS, 2010			123.631	SURS, 2020			79.138	58	75	64
16.2	Delovno akt. preb. z VŠ ali več	SURS, 2010				SURS, 2020				161	150	149
16.3	% delovno akt. preb. z OŠ ali manj	Lasten preračun, 2010	22,62	16,01%	15,10%	Lasten preračun, 2020	12,51%	10,90%	8,88%	55	68	59
16.4	% delovno akt. preb. z VŠ ali več	Lasten preračun, 2010	18,54	23,82%	26,10%	Lasten preračun, 2020	28,33%	32,27%	35,81%	153	135	137
17	Delovna mesta: delovno aktivno	SURS, 2010	3.248	70.529	835.039	SURS, 2020; SURS, 2019	3.404	78.406	888.918	105	111	106
17.1	Delovna mesta / aktivno prebivalstvo	Lasten preračun, 2010/2011	52	84	100	Lasten preračun, 2020	52	85	98	99	102	98
17.2	Zaposlene osebe (po občini dela)	SURS, 2010	2.762	61.813	747.194	SURS, 2020	2.775	66.764	794.923	100	108	106

	Kazalnik	Stanje 2010				Stanje 2020 (ali zadnji dostopni)				Indeks Tržič 2020/10	Indeks Gorenjska 2020/2010	Indeks Slovenija 2020/10
		Vir in leto	Tržič	Gorenjska	Slovenija	Vir in leto	Tržič	Gorenjska	Slovenija			
17.3	Samozaposlene osebe (brez kmetov)	SURS, 2010	427	7.388	87.845	SURS, 2020	545	9.864	94.296	128	134	107
17.4	Samozaposleni - kmetje	SURS, 2010	60	1.473	28.021	SURS, 2020	84	1.829	21.245	140	124	76
18	Registrirana brezposelnost , število	SURS, december 2010	803	8.269	110.021	ZRSZ, december 2020	499	6.501	87.283	62	79	79
18.1	Registrirana brezposelnost, stopnja	SURS, december 2010	11,7%	9,2%	11,8%	ZRSZ, december 2020	7,2%	6,4%	8,6%	62	70	73
Gospodarstvo												
19	Gospodarske družbe, aktivne	AJPES, 2010	280	4.988	55.734	AJPES, 2019	292	5.681	67.178,0	104	114	121
19.1	Število gospodarskih družb/1000	Lasten preračun	18,3	24,5	27,2	Lasten preračun	19,6	27,6	32,2	107	112	118
19.2	Prihodki gospodarskih družb v mio €	AJPES, 2010 v mio EUR	187 €	5.546 €	75.317,0	AJPES, 2019 v mio EUR	222 €	7.245 €	103.892,4	118	131	138
19.3	Število zaposlenih	AJPES, 2010	1.751	41.391	462.643	AJPES, 2019	1.730	46.672		99	113	0
19.4	Dodana vrednost/ zaposlenega v	AJPES, 2010	25.751	32.548 €	36.044 €	AJPES, 2019	36.151	44.272 €	46.752 €	140	136	130
20	Samostojni podjetniki, aktivni	AJPES, 2010	561	7275	71.231	AJPES, 2019	424	5508	52.178	76	76	73
20.1	Število s.p./1000 prebivalcev	Lasten preračun	36,7	35,8	34,8	Lasten preračun	28,5	26,8	25,0	78	75	72
20.2	Prihodki s.p. v mio €	AJPES, 2010 v mio EUR	26,4 €	467 €	4854,0	AJPES, 2019 v mio EUR	34,6 €	520 €	5283,0	131	112	109
20.3	Število zaposlenih	AJPES, 2010	231 €	4.369 €	50336,0	AJPES, 2019	255	3.973	44.301	110	91	88
20.4	Dodana vrednost/ zaposlenega pri s.p.	AJPES, 2010	31.765	28.871 €	26.747 €	AJPES, 2019	35.095	35.550 €	33.939 €	110	123	127
21	Zadruge, aktivne	AJPES, 2010	4	31	294	AJPES, 2019	4	37	415	100	119	141
21.1	Število zadrug/1000 prebivalcev	Lasten preračun	0,3	0,2	0,1	Lasten preračun	0,3	0,2	0,2	103	118	138
21.2	Prihodki zadrug v mio €	AJPES, 2010 v mio EUR	1 €	92 €	736,0	AJPES, 2019 v mio EUR	0,7 €	128 €	765,9	66	139	104
21.3	Število zaposlenih	AJPES, 2010	7	263	3.312	AJPES, 2019	6	286	2.805	86	109	85
21.4	Dodana vrednost/ zaposlenega v zadrugi	AJPES, 2010	23.318	28.520 €	23.536 €	AJPES, 2019	23.220	32.250 €	30.317 €	100	113	129
22	Povprečna mesečna neto plača na zaposlenega v EUR	SURS, 2010	831,00	940,13	966,62	SURS, 2020	1047,83	1171,63	1208,65	126	125	125
23	Število poslovnih subjektov na 1000 prebivalcev	Lasten preračun	55,2	60,5	62,1	Lasten preračun	48,4	54,6	57,3	87,6	90,2	92,3
Turizem												
24	Število ležišč - vsa (stalna + začasna)	SURS, 2010	204	25.575	117.947	SURS, 2020	582	45.076	182.827	285	176	155
24.1	Hoteli in podobni nastanitveni obrati	SURS, 2010	50	8.500	48.339	SURS, 2020; O.Tržič, 2021	27	10.052	62.731	54	118	130
24.2	Kampi in drugi objekti na prostem	SURS, 2010	0	4.630	21.448	SURS, 2020; O.Tržič, 2021	122	11.027	32816	-	238	153
24.3	Število ležišč v ostalih nastanitvenih	SURS, 2010	154	12.445	48.160	SURS, 2020; O.Tržič, 2021	433	23.997	87.280	281	193	181
25	Število vseh ležišč na prebivalca	Preračun, 2010	0,01	0,13	0,06	Preračun, 2010	0,04	0,22	0,09	293	174	152
26	Prihodi turistov , število	SURS, 2010	1.130	586.567	3.006.272	SURS, 2019	8.263	1.481.122	6.229.573	731	253	207

	Kazalnik	Stanje 2010				Stanje 2020 (ali zadnji dostopni)				Indeks Tržič 2020/10	Indeks Gorenjska 2020/2010	Indeks Slovenija 2020/10
		Vir in leto	Tržič	Gorenjska	Slovenija	Vir in leto	Tržič	Gorenjska	Slovenija			
27	Prenočitve turistov , število	SURS, 2010	1.827	1.584.895	8.906.399	SURS, 2019	20.721	3.542.488	15.775.331	1.134	224	177
28	Povprečna dolžina bivanja turistov v	Preračun, 2010	1,62	2,70	2,96	Preračun, 2019	2,51	2,39	2,53	155	89	85
29	Povprečni dnevni izdatki na tujega turista	-	-	-	-	Anketa SURS, 2019 (tuji turisti, gorske občine namesto Gorenjska)	130	73,64	98,73	-	-	-
30	Število obiskovalcev Info točka	-	-	-	-	TIC Tržič, 2020 (vikendi maj-okt, 48 dni)	4189	-	-	-	-	-
30.1	Povprečno število obiska na obratovalni	-	-	-	-	TIC Tržič, 2020 (vikendi maj-okt, 48 dni)	87,3	-	-	-	-	-
30.2	Število obiskovalcev na vodenjih (DS + RIS)	TIC Tržič, 2010	3150	-	-	TIC Tržič, 2020 (vikendi maj-okt, 48 dni)	533	-	-	17	-	-
31	Število obiskovalcev Šentanski rudnik -	TIC Tržič, 2010	407	-	-	TIC Tržič, 2020 (vikendi maj-okt, 48 dni)	192	-	-	47	-	-
Kmetijstvo in gozdarstvo												
32	Število kmetijskih gospodarstev	SURS, 2010	244	4.476	74.646	SURS, 2016	-	4.398	69.902	-	94	94
33	Število kmetij, ki so oddale vloge za	-	-	-	-	KGZS OE KR, 2020	223	-	-	-	-	-
33.1	Od tega kmetij, ki regijo živino	-	-	-	-	KGZS OE KR, 2020	173	-	-	-	-	-
33.2	Delež KG, ki redi živino	SURS, 2010	-	85,8	78,6	Lasten preračun	78%	-	-	-	-	-
33.3	Obseg kmetijskih zemljišč kmetij, ki so	-	-	-	-	KGZS OE KR, 2020	1809,99	-	-	-	-	-
33.4	Povprečen obseg kmetijskih zemljišč/	-	-	-	-	Lasten preračun	8,12	-	-	-	-	-
34	Število ekoloških kmetij s certifikati	MKGP, 2007	1	-	1610	MKGP, 2018 za Gorenjsko in RS; KGZS KR 2020 za Tržič	20	237	3.190	2.000	-	198
35.1	Število nosilcev dopolnilnih dejavnosti	Upravna enota, 2008	23	464	-	Register kmetijskih gospodarstev, 2020	42	-	-	183	-	-
Šport in rekreacija												
36	Število pokritih/nepokritih športnih	Šport v številkah 2009 do	24	366	2.983	Šport v številkah 2015 do 2020	24	373	3.013	100	102	101
36.1	Površina pokritih vadbenih prostorov v m2/1000 prebivalcev	Šport v številkah 2009 do 2012	300	361	292	Šport v številkah 2015 do 2020	312	369	288	104	102	99
36.2	Površina nepokritih vadbenih prostorov v m2/1000 prebivalcev	Šport v številkah 2009 do 2012	1.823	3.572	2.686	Šport v številkah 2015 do 2020	975	4.405	2.657	53	123	99
37	Število obratovalnih dni Dvorane tržiških olimpijcev	Občina Tržič, 2017	201	-	-	Občina Tržič, 2020 (2019)	128	-	-	64	-	-
38	Število uporabnikov Gorenjske plaže	Občina Tržič, 2015	24.314	-	-	Občina Tržič, 2020 (2019)	13917	-	-	57	-	-
39	Število športnih društev	Register društev MNZ, 2010	40	577	2524	Register društev MNZ, 2020	58	819	8.444	145	142	335
Kultura												
40	Število aktivnih članov splošne	za G in RS: BibSiSt, 2010; za	2.685	45.403	504.354	BibSiSt, 2019; za OB: Knjižnica	2.918	53.488	468.744	109	118	93
40.1	Člani knjižnice glede na potencialnega uporabnika (prebivalci)	Lasten preračun, 2010	0,18	0,22	0,25	Lasten preračun, 2019	0,19	0,26	0,22	111	116	91

	Kazalnik	Stanje 2010				Stanje 2020 (ali zadnji dostopni)				Indeks Tržič 2020/10	Indeks Gorenjska 2020/2010	Indeks Slovenija 2020/10
		Vir in leto	Tržič	Gorenjska	Slovenija	Vir in leto	Tržič	Gorenjska	Slovenija			
41	Temeljna zaloga knjig v knjižnici	za G in RS: BibSiSt, 2010; za	68.736	1.074.872	10.521.989	Za G in RS: BibSiSt, 2019; za OB	81.629	1.173.837	12.364.192	119	109	118
41.1	Število enot knjižničnega gradiva na potencialnega uporabnika	Lasten preračun, 2010	4,49	5,29	5,13	Lasten preračun, 2019	5,48	5,71	5,92	122	108	115
42	Izposojeno knjižnično gradivo	za G in RS: BibSiSt, 2010; za	160.59	2.534.760	24.477.097	Za G in RS: BibSiSt, 2019; za OB	162.766	2.816.424	23.429.379	101	111	96
42.1	Izposoja na člana	Lasten preračun, 2010	59,8	55,8	48,5	Lasten preračun, 2019	55,8	52,7	50,0	93	94	103
43	Število enot kulturne dediščine	-	-	-	-	Register nepremične kulturne	275	4156	30095,0	-	-	-
43.1	Kulturni spomeniki državnega pomena	-	-	-	-	Register nepremične kulturne	1	38	324	-	-	-
43.2	Kulturni spomeniki lokalnega pomena	-	-	-	-	Register nepremične kulturne	65	629	8.044	-	-	-
44	Število enot javne kulturne	-	-	-	-	Ministrstvo za finance, 2020	16	-	-	-	-	-
45	Število društev	MNZ, Register društev,	95	1.600		MNZ, Register društev, marec	124	2.050	23.985	131	128	140
45.1	Od tega kulturnih in umetniških društev	MNZ, Register društev,	18	228	2.480	MNZ, Register društev, marec	23	338	4.085	128	148	165
46	Število obiskovalcev Tržiškega muzeja	Tržiški muzej, 2013	2.065	-	-	Tržiški muzej, 2020 (pred c-19, 2019-13.549)	4.826	-	-	234	-	-
47	Število obiskovalcev na vodenjih	TIC Tržič, 2010	1852	-	-	TIC Tržič, 2020	3636	-	-	196	-	-
47.1	Tržiški muzej	TIC Tržič, 2010	424	-	-	TIC Tržič, 2020	2433	-	-	574	-	-
47.2	Kurnikova hiša	TIC Tržič, 2010	176	-	-	TIC Tržič, 2020	728	-	-	414	-	-
47.3	Staro mestno jedro	TIC Tržič, 2010	517	-	-	TIC Tržič, 2020	329	-	-	64	-	-
47.4	Spominski park Mauthousen + soba	TIC Tržič, 2010	735	-	-	TIC Tržič, 2020	146	-	-	20	-	-
48.1	Obiskovalci Mednarodne razstave	-	-	-	-	Društvo Plac, 2019, oba dneva	3005	-	-	-	-	-
48.2	Obiskovalci Gregorčkov	-	-	-	-	TIC Tržič, 2019	1500	-	-	-	-	-
	Vzgoja in izobraževanje											
49	Število otrok s stalnim prebivališčem v	SURS, 2009/2010	467	7.209	71.124	SURS, 2019/2020	579	8.521	87.708	124	118	123
49.1	Otroci, vključeni v vrtec, po občini zavoda	SURS, 2009/2010	452	7.142	71.124	SURS, 2019/2020	553	8.501	87.708	122	119	123
49.2	Delež otrok, vključenih v vrtece	SURS, 2009/2010	66,2%	67,8%	71,9%	SURS, 2019/2020	79,2%	78,7%	81,2%	120	116	113
50	Število učencev v OŠ	SURS, 2009/2010	1.167	17.046	160.252	SURS, 2019/2020	1.274	19.814	187.783	109	116	117
50.1	Število tujejezičnih otrok v vseh treh OŠ	Osnovne šole, 2013/2014	7			Osnovne šole, 2020/2021	37					
51	Število dijakov po občini stalnega	SURS, 2009/2010	630	7.149	85.030	SURS, 2019/2020	484	7.375	72.738	77	103	86
51.1	Število dijakov na 1000 prebivalcev po občini stalnega prebivališča	SURS, 2009/2010	41,1	43,7	41,5	SURS, 2019/2020	32,4	35,7	34,7	79	82	84

	Kazalnik	Stanje 2010				Stanje 2020 (ali zadnji dostopni)				Indeks Tržič 2020/10	Indeks Gorenjska 2020/2010	Indeks Slovenija 2020/10
		Vir in leto	Tržič	Gorenjska	Slovenija	Vir in leto	Tržič	Gorenjska	Slovenija			
52	Število študentov terciarnega	SURS, 2009/2010	798	11.552	114.873	SURS, 2019/2020	451	7.226	76.728	57	63	67
52.1	Število študentov terciarnega izobraževanja na 1.000 prebivalcev po občini stalnega	Lasten preračun, 2010	52	57	56	Lasten preračun, 2020	30	35	37	58	61	65
52.2	Število diplomantov terciarnega izobraževanja/1.000 prebivalcev	SURS, 2010	8,75	9,16	9,61	SURS, 2019	6,88	7,56	7,68	79	83	80
53	Izobrazbena struktura prebivalstva starega 15 ali več let po občini bivanja	SURS, 2011	13.114	172.394	1.759.336	SURS, 2020	12.772	173.820	1.780.059	97	101	101
53.1	Osnovnošolska ali manj	SURS, 2011	4.242	47.220	513.079	SURS, 2020	3.302	38.568	403.570	78	82	79
53.2	Srednješolska	SURS, 2011	6.974	94.429	938.588	SURS, 2020	6.864	92.468	940.600	98	98	100
53.3	Višješolska, visokošolska	SURS, 2011	1.898	30.745	307.669	SURS, 2020	2.606	42.784	435.889	137	139	142
53.4	Delež OŠ in manj	SURS, 2011	32%	27%	29%	SURS, 2020	26%	22%	23%	80	81	78
53.5	Delež srednješolske izobrazbe	SURS, 2011	53%	55%	53%	SURS, 2020	54%	53%	53%	101	97	99
53.6	Delež višješolske, visokošolske izobrazbe	SURS, 2011	14%	18%	17%	SURS, 2020	20%	25%	24%	141	138	140
Socialno in zdravstveno varstvo												
54	Institucionalne zmogljivosti za starejše	-	-	-	-	Skupnost socialnih zavodov	180	1603	18962	-	-	-
54.1	Število mest institucionalnega varstva	-	-	-	-	Lasten preračun	12	7,71	9,03	-	-	-
55	Število uporabnikov pomoči na domu	Inštitut RS za socialno	27	-	6.575	Inštitut RS za socialno varstvo,	42	734	8.339	156	-	127
55.1	Število uporabnikov/ prebivalca starejšega	Lasten preračun 2019	1,1	-	1,9	Lasten preračun 2019	1,3	-	1,9	122	-	100
56	Število pacientov/ splošnega zdravnika	-	-	-	-	ZZZS, marec 2021	1.937	-	-	-	-	-
57	Bolniška odsotnost, povprečno število	-	-	-	-	NIJZ, Zdravje v občini, 2020	16,2	16,1	16,4	-	-	-
58	Telesni fitnes otrok	-	-	-	-	NIJZ, Zdravje v občini, 2020	57,4	56,4	52,3	-	-	-
59	Število obsojenih polnoletnih in mladoletnih oseb	SURS, 2010	49	466	8.423	SURS, 2019	40	375	6.256	82	80	74
59.1	Obsojene polnoletne in mladoletne	SURS, 2010	3,2	2,3	4,1	SURS, 2019	2,7	1,8	2,4	84	78	59
60	Število zabeleženih kazanih dejanj	PP Tržič, PU Kranj, Poročilo	214	6.413	89.999	PP Tržič, PU Kranj, Poročilo	196	3.315	54.867	92	52	61
61	Število kršitev različnih predpisov o javnem redu in miru	PP Tržič, PU Kranj, Poročilo 2010	456	7.002	91.460	PP Tržič, PU Kranj, Poročilo 2019	366	4.754	67.130	80	68	73
61.1	Število kršitev javnega reda in miru/1000	-	29,8	34,5	44,6	-	24,6	23,1	32,1	83	67	72
62	Število stanovanj	SURS, 2011	5.814	78.814	844.656	SURS, 2018	5.858	79.731	852.181	101	101	101

	Kazalnik	Stanje 2010				Stanje 2020 (ali zadnji dostopni)				Indeks Tržič 2020/10	Indeks Gorenjska 2020/2010	Indeks Slovenija 2020/10
		Vir in leto	Tržič	Gorenjska	Slovenija	Vir in leto	Tržič	Gorenjska	Slovenija			
62.1	Število naseljenih stanovanj	SURS, 2011	4.957	64.702	670.127	SURS, 2018	4.940	65.429	680.005	100	101	101
62.2	Število počitniških stanovanj	SURS, 2011	260	3.415	20.740	SURS, 2018	127	3.376	19.896	49	99	96
62.3	Število nenaseljenih stanovanj	SURS, 2011	857	14.112	174.529	SURS, 2018	918	14.302	172.176	107	101	99
62.4	Delež nenaseljenih stanovanj	Lasten preračun, 2011	15%	18%	21%	Lasten preračun, 2018	16%	18%	20%	106	100	98
63	Uporabna površina stanovanj v m2	SURS, 2011	459.30	6.683.169	67.261.768	SURS, 2018	462.782	6.833.182	69.878.842	101	102	104
63.1	Povprečna velikost stanovanja v m2	SURS, 2011	79	85	80	Lasten preračun, 2018	79	86	82	100	101	103
	Promet											
64	Dolžina državnih cest v km	MI-DRI, 2010	27,2	572,9	6.550,9	MI-DRI, 2020		568,4	6.540,4	100	99	100
65	Dolžina javnih cest v lokalni pristojnosti	MI-DRI, 2010	138,3	2.617,0	32.341,8	MI-DRI, 2020	124	2.555,9	32.290,7	90	98	100
65.1	Od tega dolžina javnih kolesarskih poti	MI-DRI, 2010	0,0	16,0	91,0	MI-DRI, 2020; Občina Tržič -	15,0	30,2	179,0		189	197
66	Dolžina urejenih gorsko-kolesarskih poti	-	-	-	-	Občina Tržič, 2021	51,0	-	-	-	-	-
67	Dolžina urejenih pohodniških/planinskih in tematskih poti v km	-	-	-	-	Občina Tržič, 2021	296,4	-	-	-	-	-
68	Število osebnih avtomobilov/ 1.000	SURS, 2010	515	518	518	SURS, 2019	558	551	556	108	106	107
68.1	Povprečna starost osebnih avtomobilov	SURS, 2010	8,4	8,0	8,2	SURS, 2019	10,2	9,9	10,2	121	124	124
69	Število prometnih nesreč	Nesreče AVP, 2010	84	1.727	20.065	Nesreče AVP, 2019	68	1.783	18.282	81	103	91
70	Število kršitev pri nadzoru cestnega	PP Tržič, PU Kranj, Poročilo	1.604	35.973	429.889	PP Tržič, PU Kranj, Poročilo	1.715	23.388	335.842	107	65	78
71	Število vseh parkirnih prostorov Tržič, Bistrica, Ravne	-	-	-	-	Parkirna politika občine Tržič, junij 2020.	1901	-	-	-	-	-
71.1	Od tega v središču Tržiča	-	-	-	-	Parkirna politika občine Tržič,	716	-	-	-	-	-
71.2	Od tega v Bistrici pri Tržiču	-	-	-	-	Parkirna politika občine Tržič,	873	-	-	-	-	-
71.3	Od tega na Ravnah	-	-	-	-	Parkirna politika občine Tržič,	286	-	-	-	-	-
72	Občinska parkirišča v središču mesta	-	-	-	-	Akcijski načrt parkirne politike,	401	-	-	-	-	-
72.1	Od tega označenih	-	-	-	-	Akcijski načrt parkirne politike,	297	-	-	-	-	-
72.2	Od tega legalnih (označenih in	-	-	-	-	Akcijski načrt parkirne politike,	380	-	-	-	-	-
73.1	Povprečni letni dnevni promet na državni cesti G2 ZVIRČE - PODTABOR, števno mesto Zvirče (VSA VOZILA)	DRSI, 2010	8.400	-	-	DRSI, 2019	10.456	-	-	124	-	-

	Kazalnik	Stanje 2010				Stanje 2020 (ali zadnji dostopni)				Indeks Tržič 2020/10	Indeks Gorenjska 2020/2010	Indeks Slovenija 2020/10
		Vir in leto	Tržič	Gorenjska	Slovenija	Vir in leto	Tržič	Gorenjska	Slovenija			
73.2	Povprečni letni dnevni promet na državni cesti G2 MP LJUBELJ - BISTRICA (TRŽIČ), števno mesto MP Ljubelj (VSA VOZILA)	DRSI, 2010	2.036	-	-	DRSI, 2019	2.598	-	-	128	-	-
73.3	Povprečni letni dnevni promet na državni cesti R2 BISTRICA - TRŽIČ, števno mesto Tržič (VSA VOZILA)	DRSI, 2010	12.800	-	-	DRSI, 2019	12.178	-	-	95	-	-
73.4	Povprečni letni dnevni promet na državni cesti R2 TRŽIČ-GOLNIK, števno mesto Senično (VSA VOZILA)	DRSI, 2010	2.619	-	-	DRSI, 2019	2.516	-	-	96	-	-
Prostor in varovanje naravnih virov												
74	Delež površine NATURA 2000 območij	MOP, ARSO, Delež območij	79,49	44,35%	35,53%	Slovensko omrežje NATURA	79,40%	44,30%	37,46%	100	100	105
75	Površina gozdov v km2	MKGP, 2009	114	1.469	12.183	MKGP, 2020,	129	1.490	11.971	113	101	98
76	Struktura namenske rabe zemljišč po	-	-	-	-	E-prostor, Tehnično poročilo,	100%	-	-	-	-	-
76.1	Gozdna zemljišča, %	-	-	-	-	E-prostor, Tehnično poročilo,	74,3%	-	-	-	-	-
76.2	Kmetijska zemljišča, %	-	-	-	-	E-prostor, Tehnično poročilo,	17,4%	-	-	-	-	-
76.3	Stavbna zemljišča, %	-	-	-	-	E-prostor, Tehnično poročilo,	3,9%	-	-	-	-	-
76.4	Vodne površine, %	-	-	-	-	E-prostor, Tehnično poročilo,	0,3%	-	-	-	-	-
76.5	Druga zemljišča, %	-	-	-	-	E-prostor, Tehnično poročilo,	4,0%	-	-	-	-	-
77	Funkcionalno degradirana območja, ha	-	-	-	-	FDO, Poročilo FF, stanje nov	10,41	181,98	2.604,60	-	-	-
78	Število evidentiranih funkcionalno	-	-	-	-	FDO, Poročilo FF, stanje nov	6	66,00	857	-	-	-
Okoljsko-energetski kazalniki												
79	Dolžina vodovodov v km	SURS, 2012	-	1.594	21.656	SURS, 2019; za OB: Komunala	117	1.710	33.596	-	107	155
79.1	Število prebivalcev s prikljčkom do	-	-	-	-	Komunala Tržič, 2021	12.422	-	-	-	-	-
79.2	Število prebivalcev s prikljčkom na	-	-	-	-	Komunala Tržič, 2021	1.090	-	-	-	-	-
80.1	Mikrobiološka in kemijska kakovost	-	-	-	-	Komunala Tržič, 2019, NIJZ	93,5%	-	91%	-	-	-
80.2	Mikrobiološka in kemijska kakovost	-	-	-	-	Komunala Tržič/ NIJZ	77%/ 96	-	91%/-	-	-	-
81	Dobavljena (prodana) voda iz javnega vodovoda v 1000 m3	Komunala Tržič, 2010	668	-	-	SURS, 2020 za G in SLO; Komunala Tržič, Poročilo 2020	660	17884	168870	98,8	-	-
81.1	Gospodinjstvom, v 1000 m ³	Komunala Tržič, 2010	565	-	-	Isti vir	570	9147	84551	100,8	-	-
81.2	Gospodarstvu, v 1000 m ³	Komunala Tržič, 2010	103	-	-	Isti vir	90	2603	33775	87,6	-	-
81.3	Dobavljena neobračunana, v 1000 m ³		NP			Isti vir	NP	691	3990			

	Kazalnik	Stanje 2010				Stanje 2020 (ali zadnji dostopni)				Indeks Tržič 2020/10	Indeks Gorenjska 2020/2010	Indeks Slovenija 2020/10
		Vir in leto	Tržič	Gorenjska	Slovenija	Vir in leto	Tržič	Gorenjska	Slovenija			
81.4	Izgube, v 1000 m ³		NP			Isti vir	NP	5443	46554			
81.5	Vsa voda, dobavljena (prodana) iz javnega vodovoda, na prebivalca v m ³	Lasten preračun	43,1	-	-	Lasten preračun	44,0	86,0	80,4	102,0	-	-
82	Dolžina javne kanalizacije v km	SURS, 2010; za OB 2010	-		7.560	SURS, 2019; Komunalna Tržič,	61,5	1.026	10.745	-	-	142
82.1	Število priključkov na kanalizacijo (SURS)	SURS, 2008	-	36.655	215.872	SURS, 2019; za Tržič - število	1.642	30.330	323.426	-	83	150
83	Količina odvedene odpadne vode v	Komunalna Tržič, Poročilo	452	-	-	Komunalna Tržič, 2020, SURS	478,5	13679	231188	105,8	-	-
83.1	Gospodinjstva, v 1000 m ³	Komunalna Tržič, Poročilo	372	-	-	Komunalna Tržič, 2020, SURS	417,4			112,1		
83.2	Gospodarstvo, v 1000 m ³	Komunalna Tržič, Poročilo	80	-	-	Komunalna Tržič, 2020, SURS	61,0			76,2		
83.3	Odvedene odpadne vode na prebivalca v	Lasten preračun	30	-	-	Lasten preračun	31,9	65,8	110,1	107,9		
84	Priključenost na kanalizacijo, % (število)	Lasten preračun	#VALU	77%	41%	Lasten preračun (za OT-	50%	61%	58%			
84.1	% priključenosti PE na kanalizacijo v	-	-	-	-	Študija izvedljivosti,	82,7%	-	-	-	-	-
84.2	% priključenosti PE na kanalizacijo izven	-	-	-	-	Študija izvedljivosti,	11,3%	-	-	-	-	-
84.3	% priključenosti PE na CČN v	-	-	-	-	Študija izvedljivosti,	81,2%	-	-	-	-	-
84.4	% priključenosti PE na CČN izven	-	-	-	-	Študija izvedljivosti,	3,8%	-	-	-	-	-
85	Nastali komunalni odpadki v t	SURS, 2012	3.397	68.779	744.010	SURS, 2019	6.088	109.540	1.064.321	179	159	143
85.1	Nastali komunalni odpadki v kg/prebivalca	SURS, 2012	222	337	362	SURS, 2019	409	532	509	184	158	141
86	Komunalni odpadki, zbrani z javnim odvozom (tone)	SURS, 2019	2.861	61.631	671.835	SURS, 2019	3.840	78.523	749.250	134	127	112
86.1	Komunalni odpadki, zbrani z javnim odvozom v kg/ prebivalca	SURS, 2012	187	303	327	SURS, 2019	258	382	359	138	126	110
87	Odloženi komunalni odpadki v t	SURS, 2010	6.627	44.607	562.722	SURS, 2019	707	8.491	66.324	11	19	12
87.1	V kg/ preb.prebivalca	SURS, 2010	433	181	272	SURS, 2019	47,5	41,3	31,7	11	23	12
88	Dolžina plinovodnega omrežja v m	-	-	-	-	TEPN Gorenjske, 2019, Petrol	38.366	632.918	-	-	-	-
89	Število priključkov na plinovodno	-	-	-	-	TEPN Gorenjske, 2019, Petrol	629	10.886	-	-	-	-
89.1	Število neaktivnih priključkov	-	-	-	-	TEPN Gorenjske, 2019, Petrol	339	4.587	-	-	-	-
89.2	Delež neaktivnih priključkov	-	-	-	-	TEPN Gorenjske, 2019, Petrol	54%	42%	-	-	-	-
90	Skupna poraba energije	LEK, podatek za 2013	80.730	-	-	TEPN Gorenjska, 2019; podatki	118.542	-	-	147	-	-
90.1	Od tega OVE (lesna biomasa, daljinsko	LEK, podatek za 2013	8.749	-	-	TEPN Gorenjska, 2019; podatki	68.338	-	-	781	-	-
90.2	Od tega delež OVE, %	LEK, podatek za 2013	11%	-	-	-	58%	-	-	532	-	-

	Kazalnik	Stanje 2010				Stanje 2020 (ali zadnji dostopni)				Indeks Tržič 2020/10	Indeks Gorenjska 2020/2010	Indeks Slovenija 2020/10
		Vir in leto	Tržič	Gorenjska	Slovenija	Vir in leto	Tržič	Gorenjska	Slovenija			
90.3	Od tega poraba v javnih stavbah v lasti	LEK, podatek za 2013	3.214	-	-	-	3.007	-	-	94	-	-
91	Skupne emisije občine (CO ₂ , Sox, Nox, CxHx, CO ₂ , Prah), t	za SI	-	-	-	Eurostat za SI, 2018/ LEK Tržič, podatki za leto 2013	27.716	-	17.604.400	-	-	-
91.1	Emisije na prebivalca, v kg/prebivalca	Lasten preračun	-	-	-	Lasten preračun (*potrebno preveritve in posodobitve)	1,83*	-	8,5	-	-	-
Finančni in premoženjski potencial												
92	Ocena zadovoljstva občanov s kvaliteto	-	-	-	-	Anketa, Občina Tržič, marec-	2,8	-	-	-	-	-
93	Koeficient razvitosti občine	-	-	-	-	Ministrstvo za finance, 2020-	0,96	-	1	-	-	-
93.1	Mesto po koeficientu razvitosti občin	-	-	-	-	Ministrstvo za finance, 2020-	138-142	-	212	-	-	-
94	Prihodki proračuna Občine v EUR	Proračun občine Tržič, 2010	19.420.778	-	-	Proračun občine Tržič, 2020	15.198.285	-	-	-	-	-
94.1	Investicijski odhodki v EUR	Proračun občine Tržič, 2010	12.981.417	-	-	Proračun občine Tržič, 2020	5.202.860	-	-	-	-	-
95	Število stanovanj v lasti občine	Občina Tržič	-	-	-	Občina Tržič, 2021	213	-	-	-	-	-
96	Število neizkoriščenih objektov v lasti občine	Občina Tržič	-	-	-	Občina Tržič, 2021	1	-	-	-	-	-
96.1	Površina nezazidanih stavbnih zemljišč v lasti občine v m²	Občina Tržič	16.004	-	-	Občina Tržič, 2021	0	-	-	-	-	-
96.2	Površina gozdov v lasti občine v ha	Občina Tržič	-	-	-	Občina Tržič, 2021	633,14	-	-	-	-	-
96.3	Površina kmetijskih zemljišč v lasti občine v ha	Občina Tržič	421.993	-	-	Občina Tržič, 2021	1,68	-	-	-	-	-
97	Število certifikatov odličnost/ znakov kakovosti občine	-	-	-	-	Občina Tržič, 31.12.2020	4	-	-	-	-	-
98	Število zaposlenih v občinski upravi, vključno z zaposlenimi funkcionarji	-	-	-	-	Občina Tržič, 31.12.2020	31+2 funkcionarja	-	-	-	-	-
99	Število mednarodnih projektih v tekočem letu	-	-	-	-	Občina Tržič, 31.12.2020	4	-	-	-	-	-
100	Članstvo v domačih in mednarodnih združenjih, število	-	-	-	-	Občina Tržič, 31.12.2020	2	-	-	-	-	-