



ŽUPAN

12/a

Številka: 478-0-106/2008-33

Datum: 02.07.2010

OBČINSKEMU SVETU
OBČINE TRŽIČ

ZADEVA: INFORMACIJA O NAKUPU NEPREMIČNIN PARC. ŠT. 37/2 in 38/2,
obe k.o. Leše

V skladu z 29. členom Zakona o lokalni samoupravi (Uradni list RS, št. 94/07-UPB2, 27/08, 76/08, 79/09) in 16. členom in 3. odstavkom 81. člena Statuta Občine Tržič (Uradni list RS, št. 15/99, 20/01 in 79/01) vam pošiljam v obravnavo in sprejem točko:

INFORMACIJA O NAKUPU NEPREMIČNIN PARC. ŠT. 37/2 in 38/2, obe k.o. Leše

V skladu z 21. členom Statuta Občine Tržič in 53. člena Poslovnika Občinskega sveta Občine Tržič bo kot poročevalec na seji Sveta in delovnih teles sodelovala:

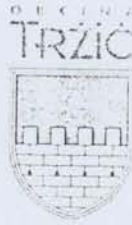
Vodja Urada za urejanje prostora, ga. Jasna Kavčič, univ. dipl. inž. grad.

PREDLOG SKLEPA:

Sprejme se informacija o sklenitvi Menjalne pogodbe št. 478-0-0106/2008-33 z dne 12. 01. 2010, na podlagi katere je Občina Tržič od pogodbene stranke Jožeta Koprivnikarja v zamenjavo za nepremičnino parc. št. 861/1, k.o. Leše pridobila nepremičnini parc. 37/2 in 38/2, obe k.o. Leše, ki v naravi predstavljata kategorizirano občinsko cesto z oznako LC 428 151. Sodni cenilec in izvedenec je nepremičnini Jožeta Koprivnikarja ocenil na vrednost 5.674,42 EUR, nepremičnino v lasti Občine Tržič pa na vrednost 13.942,00 EUR. Po opravljenih pogajanjih sta se stranki dogovorili za pobotanje medsebojnih obveznosti po pogodbi (kupnine, sorazmeren del izdelave cenitvenega poročila), na podlagi katere je Jože Koprivnikar doplačal razliko v vrednosti 8.267,58 EUR.

mag. Borut Sajovic
ŽUPAN





OBČINSKA UPRAVA

OBRAZLOŽITEV:

Občina Trzin je dne 12.01.2010 sklenila Menjalno pogodbo št. 478-0-106/2008-33 na podlagi katere je Občina Trzin zamenjala parc. št. 861/1 za parc. št. 37/2 in 38/2, vse k.o. Leše. Pogodba je bila sklenjena zaradi pridobitve zemljišč, po katerih v naravi poteka kategorizirana občinska cesta z oznako LC 428 151.


Priloge:

- kopija notarsko overjena Menjalna pogodba št. 478-0-106/2008-33 z dne 12. 01. 2010,
- skica parcele.

Pripravili:

Jasna Kavčič, univ. dipl. inž. grad.
Vodja Urada za urejanje prostora

Simona Seliškar, univ. dipl. prav.
Svetovalka na Uradu za urejanje prostora



Drago Zadnikar, spec.
DIREKTOR OBČINSKE UPRAVE

OBČINA TRŽIČ

05-02-2010
MENJALNA POGODBA
št. 478-0-0106/2008-33

Za parce št. 37/2 in 38/2,
obe k.o. Leše:

14 01 2010
St. pred. vpisnika 7
MINISTRSTVO ZA FINANCE, DAVČNA UPRAVA RS
DAVČNI URAD KRANJ
Izpostava Tržič
Janko ŠTULAR

Kontrolor - svetovalec
Po pooblastilu direktorja

Promet po tej pogodbi je oprošten plačila davka na promet
nepremičnin po 2. alineji 10. člena Zakona o davku na promet
nepremičnin ZDPN-2 (Ur. l. RS, št. 117/06).

14 01 2010
Dne
Kontrolor - svetovalec
Po pooblastilu direktorja

ki sta jo dogovorila in sklenila

1. OBČINA TRŽIČ, Trg svobode 18, 4290 Tržič
ki jo zastopa župan mag. Borut Sajovic
davčna št.: 23676264
matična št.: 5883547
(v nadaljevanju: prvopogodbena stranka)

in

2. Jože Koprivnikar, Golnik 15, 4204 Golnik
davčna št.:
EMŠO:
(v nadaljevanju: drugopogodbena stranka)

1. člen

Stranki uvodoma ugotavljata:

- da je prvopogodbena stranka zemljiškoknjižna lastnica nepremičnine parc. št. 861/1, cesta v izmeri 516,00 m², vpisane v vl. št. 598, k.o. Leše;
- da je drugopogodbena stranka zemljiškoknjižna lastnica nepremičnin parc. št. 37/2, cesta v izmeri 12,00 m² ter parc. št. 38/2, cesta v izmeri 198,00 m², obe vpisani v vl. št. 4, k.o. Leše, ki v naravi predstavljata kategorizirano občinsko cesto z oznako LC 428 151;
- da nepremičnina parc. št. 861/1, k.o. Leše v naravi predstavlja dvorišče med stanovanjskim in gospodarskim poslopjem, ki sta v lasti drugopogodbene stranke;
- da je v vl. št. 4, k.o. Leše v zvezi s parc. št. 37/2 in 38/2, k.o. Leše v C2 listu vknjižena zaznamba zaščitene kmetije;
- da gre pri nepremičnini parc. št. 861/1, k.o. Leše za promet z nezazidanimi stavbnimi zemljišči, zato se na podlagi Zakona o davku na dodano vrednost obračuna 20 % davek na dodano vrednost in ne 2 % davek na promet nepremičnin;
- s sklenitvijo menjalne pogodbe bo prvopogodbena stranka prenesla v last drugopogodbene stranke zemljišče parc. št. 861/1, k.o. Leše, drugopogodbena stranka pa bo prenesla v last prvopogodbene stranke zemljišči parc. št. 37/2 in 38/2, obe k.o. Leše;
- da se ta pogodba sklepa v skladu z Zakonom o stvarnem premoženju države, pokrajin in občin (Ur. l. RS, št. 14/2007), Uredbo o stvarnem premoženju države, pokrajin in občin (Ur. l. RS, št. 84/07, 94/07) ter skladno z drugimi predpisi, ki urejajo razpolaganje s stvarnim premoženjem občine.

2. člen

Pogodbeni stranki zamenjata nepremičnini tako, da:

1. prvopogodbena stranka izroči v last in posest drugopogodbeni stranki nepremičnino:
 - parc. št. 861/1, cesta v izmeri 516,00 m², vpisano v vl. št. 598, k.o. Leše, do celote (1/1),
2. drugopogodbena stranka izroči v last in posest prvopogodbeni stranki nepremičnino
 - parc. št. 37/2, cesta v izmeri 12,00 m², vpisana v vl. št. 4, k.o. Leše,
 - parc. št. 38/2, cesta v izmeri 198,00 m², vpisana v vl. št. 4, k.o. Leše, do celote (1/1).



3. člen

Sodni cenilec in izvedenec Mitja Stritih je v Cenitvenem poročilu z dne 30. 11. 2009 ocenil zemljišče parc. št. 861/1, k.o. Leše na vrednost **13.942,00 EUR** (brez davščin), zemljišči parc. št. 37/2 in 38/2, obe k.o. Leše pa na skupno vrednost **5.674,42 EUR** (brez davščin).

Pogodbeni stranki sta dne 07. 12. 2009 opravili pogajanja o ceni, v katerih je drugopogodbena stranka pristala na končno kupnino za parc. št. 861/1, k.o. Leše v višini **13.942,00 EUR** (brez davščin).

Poleg kupnine se drugopogodbena stranka zavezuje plačati sorazmerne stroške izdelave cenitvenega poročila v višini **123,15 EUR**. Znesek je naveden brez 20 % davka na dodano vrednost, ki ga plača drugopogodbena stranka.

Pogodbeni stranki sta soglasni, da medsebojne obveznosti po tej pogodbi pobotata, razliko med kupninama v višini **8.267,58 EUR** (z besedo: osem tisoč dvesto sedeminšestdeset evrov 58/100), davek na dodano vrednost za zemljišče, ki ga pridobiva drugopogodbena stranka ter vse stroške iz tretjega odstavka tega člena, se drugopogodbena stranka zavezuje poravnati v enkratnem znesku v 8 (osmih) dneh od dneva izstavitve računa, na podračun Občine Tržič številka 01331-0100006578, odprt pri UJP.

V primeru, da drugopogodbena stranka kupnine ne poravna v določenem 8-dnevem roku, se šteje ta pogodba avtomatično za razdrto. Drugopogodbena stranka se z navedeno pravico prvopogodbene stranke strinja, kar izrecno potrjuje s podpisom te pogodbe. V primeru zamude s plačilom stroškov ima prvopogodbena stranka pravico drugopogodbeni stranki zaračunati zakonske zamudne obresti.

4. člen

Zaradi odmere pristojbin pogodbeni stranki soglašata, da se ta pogodba za parc. št. 37/2 in 38/2, obe k.o. Leše, sklepa namesto razlastitve in je na podlagi 10. člena Zakona o davku na promet nepremičnin (Ur. l. RS, št. 117/06) oproščena plačila davka na promet nepremičnin.

Pri nepremičnini parc. št. 861/1, k.o. Leše gre za promet z nezazidanimi stavbnimi zemljišči, zato se na podlagi Zakona o davku na dodano vrednost **obračuna 20 % davek na dodano vrednost** in ne 2 % davek na promet nepremičnin.

5. člen

Drugopogodbena stranka **JOŽE KOPRIVNIKAR, E**, **3333, Golnik 15, 4204 Golnik**, izrecno in nepogojno dovoljuje, da se parc. št. 37/2 in 38/2, obe k.o. Leše, odpišeta od vl. št. 4, k.o. Leše in se pripišeta k vl. št. 598, k.o. Leše, kjer je že vknjižena lastninska pravica v korist:

OBČINA TRŽIČ, Trg svobode 18, 4290 Tržič, matična št.: 5883547, do celote (1/1).

Prvopogodbena stranka se zaveže po plačilu celotne kupnine in stroškov iz te pogodbe, drugopogodbeni stranki izstaviti zemljiškoknjžno dovolilo.

6. člen

Pogodbeni stranki, vsaka za svoje nepremičnine, jamčita za bremen prost prenos lastninske pravice, razen za bremena navedena v prvem členu.

7. člen

Pogodbeni stranki se zavezujeta svoja podpisa, prvopogodbena stranka v zemljiškoknjžnem dovolilu in drugopogodbena stranka na tej pogodbi, overiti pri notarju.

V kolikor vknjižba po tej pogodbi ne bo mogoča, se pogodbeni stranki zavezujeta skleniti aneks, na podlagi katerega bo mogoča vknjižba lastninske pravice po tej pogodbi.

Vsaka pogodbena stranka plača stroške notarske overitve svojega podpisa.

8. člen

Vknjižbo lastninske pravice v zemljiško knjigo bo predlagala prvopogodbena stranka.

9. člen

Morebitne spore iz te pogodbe bosta pogodbeni stranki reševali sporazumno, sicer pa pred stvarno pristojnim sodiščem v Kranju.

10. člen

Pogodba je sklenjena, ko jo podpišeta obe pogodbeni stranki. Pogodba je sestavljena v sedmih (7) enakih izvodih, od katerih prejme vsaka od pogodbenih strank dva (2) izvoda, trije (3) izvodi pa služijo za potrebe državnih organov in zemljiške knjige. Notarsko overjen izvod pogodbe prejme prvopogodbena stranka zaradi vpisa lastninske pravice v zemljiško knjigo, drugopogodbena stranka pa prejme kopijo notarsko overjenega izvoda pogodbe.

Številka: 478-0-0106/2008-33

Tržič, 12-01-2010

Tržič, 31.12.09

PRVOPOGODBENA STRANKA:

DRUGOPOGODBENA STRANKA:

Občina Tržič
Župan mag. Borut Sajovic

Jože Koprivnikar



ZEMLJIŠKOKNJIŽNO DOVOLILLO

Prodajalec OBČINA TRŽIČ, Trg svobode 18, 4290 Tržič, matična številka 5883547, ki jo zastopa župan, mag. Borut Sajovic, je s kupcem (drugopogodbeno stranko) Jožetom Koprivnikarjem, stanujočim Golnik 15, 4204 Golnik, dne 12. 01. 2010 sklenila Menjalno pogodbo št. 478-0-0106/2008-33, s katero je kupcu prodala in izročila v last in posest nepremičnino parc. št. 861/1, cesta v izmeri 516,00 m², vpisano v vl. št. 598, k.o. Leše.

Občina Tržič, Trg svobode 18, 4290 Tržič, matična številka 5883547, potrjuje, da je zgoraj navedeni kupec dogovorjeno kupnino za nepremičnino parc. št. 861/1, k.o. Leše, plačal v celoti in zato

i z r e c n o i n n e p o g o j n o d o v o l j u j e,

da se na podlagi citirane Menjalne pogodbe in tega zemljiškoknjižnega dovolila nepremičnina parc. št. 861/1, k.o. Leše, **odpiše** od vl. št. 598, k.o. Leše in **pripiše** k vl. št. 4, k.o. Leše, kjer je že vknjižena lastninska pravica v korist in na ime:

Jože Koprivnikar,
do celote (1/1).

, Golnik 15, 4204 Golnik,

Številka: 478-0-0106/2008-33
V Tržiču, dne 26. 01. 2010

Župan Občine Tržič
mag. Borut Sajovic



TRŽIČ
Svobode 18
SI 123

KOPRI
GOLN
4204

Davčna
Na podl
parc št

Šif
art
00
00

Specif
Odstot
20 %
Skup:
Prosi

Prip
Adc

Vc
M

Notar VOJKO PINTAR, potrjuje,
da je - so BORUT SAJOVIC mar.
ŽUPAN OBČINE TRŽIČ, pr. imena, prebivališča
svobode 18, Tržič

- lastnoročno podpisal to listino - priznal _____ podpis na tej listini za svoj
istovetnost imenovan ega sem ugotovil na podlagi osebnega znanstva
- z osebno izkaznico - s potnim listom št. dep. pod. SV 1982/06
ki jo - ga je dne _____ izdal _____
- s pričami _____
pr. imena, prebivališča

katerih istovetnost sem ugotovil _____

št. SV - 153/2010
v Kranju, dne 03.02.2010



Nataša DOLENEC
notarica
[Signature]

Občina Tržič
skrajšana firma

5 8 8 3 5 4 7 000
matična številka

vl. št.: 1/11111/00 Okrožnega sodišča AJPES

KOPRIVNIKAR JOŽE
ime in priimek

Pred overitvijo podpisa na tej listini
sem notar navzoče pogodbene stranke
opozoril, da je za vsebino listine
notar odgovoren le, če jo sestavi v obliki
notarskega zapisa.

in državljanstvo _____
Pravilnost podatka o EMŠO je preverjen na podlagi kopije
osebne izkaznice/potnega lista; druge javne listine:
os. izk. št. _____ številka _____
izdajatelj: _____ glane dne: _____

Notar navzoče stranke poučim, da bom
zemljiškknjižni predlog nemudoma vložil v
skladu z določbami zakona o zemljiški knjigi.

Stranke niso - so izrecno nasprotovale
vložitvi ZK predloga, zato bo - ne bo vložen

Tržič
18

SI23676264



Telefon: 04/5971 510
Telefax: 04/5971 520
TRR: 01331-0100006578
IBAN: SI56013310100006578
BIC/SWIFT koda: BSLJIS2X

RAČUN ŠT. 10006

Stran 1

KOPRIVNIKAR JOŽE
GOLNIK 15

4204 GOLNIK

Kraj in datum računa
Tržič, 13.1.2010

Datum odp. blaga oz.
opravljanja storitve 12.1.2010

Datum zapadlosti 21.1.2010

Sklic 00 6144-10006

Številka kupca:

Na podlagi Menjalne pogodbe št. 478-0-0106/2008-33 z dne 12.1.2010 vam izstavljamo račun za kupnino zemljišča parc. št. 861/1 k.o. Leše in stroške izdelave cenitvenega poročila.

Šifra artikla	Naziv artikla	EM	Količina	Cena/EM	Popust %	DDV %	Vrednost brez davka	Vrednost popust davka
000048	Nakup nepremičnin	M2	1,00	13.942,00	0	20	13.942,00	16.730,40
000116	Stroški		1,00	123,15	0	20	123,15	147,78

Specifikacija DDV

Odstotek	Osnova	Znesek	Vrednost brez DDV + Znesek DDV
20 %	14.065,15 EUR	2.813,03 EUR	14.065,15 EUR
Skupaj	14.065,15 EUR	2.813,03 EUR	Za plačilo 16.878,18 EUR


Prosimo za nakazilo na podračun Občine Tržič: 01331-0100006578.

Prípravila:
Ada Štamcar

Vodja Urada za finance
Marjeta Maček, dipl. ekon.



Župan
mag. Borut Sajovic



O B Č I N A
TRŽIČ
URAD ZA UREJANJE
PROSTORA
Trg svobode 18
4290 TRŽIČ

TAJNIŠTVO OBČINE tel.: 04 5971 510
URAD ZA GOSPODARSTVO IN DRUŽBENE DEJAVNOSTI
tel.: 04 5971 532
URAD ZA UREJANJE PROSTORA tel.: 04 5971 551
URAD ZA FINANCE tel.: 04 5971 515

- Številka: 3501-2/2009-34/70
- Datum: 26.11.2009
- Naslovnik: Občina Tržič, Trg svobode 18, Tržič

POTRDILO o namenski rabi zemljišča

1. PODATKI O ZEMLJIŠKI PARCELI / PARCELAH OZIROMA OBJEKTIH, KI SO PREDMET PRAVNEGA PROMETA

- katastrska občina: Leše
- številka zemljiške parcele / parcel: 861/1, 37/2, 38/2

2. PROSTORSKI AKTI, KI VELJAJO NA OBMOČJU ZEMLJIŠKE PARCELE / PARCEL

- Prostorske sestavine planskih aktov občine: Odlok o spremembah in dopolnitvah prostorskih sestavin dolgoročnega in družbenega plana občine Tržič (Ur. l. RS, št. 109/99, 93/01)
- Prostorski ureditveni pogoji: Odlok o prostorskih ureditvenih pogojih za območje občine Tržič (Ur. l. RS, št. 8/94, 114/00, 93/01, 71/05, 121/05, 75/08)
- Prostorski izvedbeni načrti
- Prostorski red občine
- Občinski lokacijski načrt
- Državni lokacijski načrt

3. PODATKI O NAMENSKI RABI PROSTORA

- osnovna namenska raba: stavbno zemljišče
- podrobnejša namenska raba: območje za stanovanja in kmetije – oznaka 15 SK1, ureditvena enota vas – oznaka v

4. PODATKI O OBMOČJIH VAROVANJ IN OMEJITEV

- vrsta varovanja oziroma omejitve: parc. št.:
- 861/1 - območje Nature 2000, ekološko pomembno območje, območje kulturne dediščine, varovalni pas občinske ceste z oznako LC 348 071 in LC 428 151
- 37/2 - območje kulturne dediščine, po zemljišču poteka kategorizirana občinska cesta z oznako LC 428 151
- 38/2 - območje kulturne dediščine, po zemljišču poteka kategorizirana občinska cesta z oznako LC 428 151

5. PROSTORSKI UKREPI

- vrsta prostorskih ukrepov:
- zakonita predkupna pravica občine: Odlok o območju predkupne pravice na nepremičninah na območju občine Tržič (Ur. l. RS, št. 37/03)

6. PODATKI O VAROVANJU IN OMEJITVAH PO POSEBNIH PREDPISIH

Območja, ki so s posebnim aktom oziroma predpisom o zavarovanju opredeljena kot varovana območja:

- sta varovanega območja
- ekološko pomembno območje
- območje Nature 2000
- območje kulturne dediščine

Po zemljiščih potekajo občinske kategorizirane ceste

predpis oziroma akt o zavarovanju:

Uredba o ekološko pomembnih območjih (Ur. l. RS, št. 48/04)

Uredba o posebnih varstvenih območjih – območjih Natura 2000 (Ur. l. RS, št. 45/04, 110/04, 59/07, 43/08)

Register kulturne dediščine

Odlok o kategorizaciji občinskih javnih cest v občini Trzič (Ur. l. RS, št. 34/2009)

7. OPOZORILO GLEDE VELJAVNOSTI POTRDILA O NAMENSKI RABI ZEMLJIŠČA:

Potrdilo o namenski rabi zemljišča velja do uveljavitve sprememb prostorskega akta.

8. PODATKI V ZVEZI S SPREMEMBAMI IN DOPOLNITVAMI OZIROMA PRIPRAVO NOVIH PROSTORSKIH AKTOV

program priprave prostorskega akta: Sklep o začetku priprave sprememb in dopolnitev Odloka o spremembah in dopolnitvah prostorskih sestavin dolgoročnega družbenega plana občine Trzič (Ur. l. RS, 109/99, 93/01) objavljen v Ur. l. RS, št. 66/07, Sklep o začetku postopka priprave sprememb in dopolnitev treh PUP-ov, objavljen v Ur. l. RS, št. 5/08

faza priprave/ predviden rok sprejema: december 2009

morebitni drugi podatki glede priprave prostorskih aktov:

9. PRILOGA POTRDILA O NAMENSKI RABI ZEMLJIŠČA:

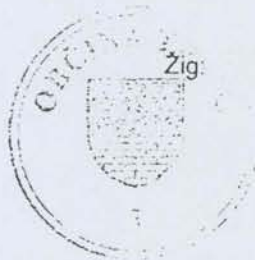
kopija kartografskega dela prostorskega akta: kartografski del Odloka o prostorskih ureditvenih pogojih za območje občine Trzič (Ur. l. RS, št. 8/94, 114/00, 93/01, 71/05, 121/05, 75/08), list št. 22

10. PLAČILO UPRAVNE TAKSE

- Takse prosto.

Pripravila:

Mojca Švajger, dipl. upr. org.
Svetovalec I



Odgovorna oseba:

Jasna Kavčič, univ. dipl. inž. grad.
Vodja Urada za urejanje prostora

Donica

Z-

9S1
e

zd

K

K1
31S
V

15S1
e

15S2
ZN

Dol

Na brdu

IVCE

15SK1
ud

MHC9

LESE

K1

Pobrznic

us

us

zd

zd

ud

ud

Na koku

Polje

K

GTP

nd

G



VARSTVO NARAVNE IN KULTURNE DEDIŠČINE

- KISHA
 1000
 100
 10
 1
 0,1
 0,01
 0,001
 0,0001
 0,00001
 0,000001
 0,0000001
 0,00000001

INFRASTRUKTURA

1. avtocesta
 2. državna cesta
 3. občinska cesta
 4. železnica
 5. železniška postaja
 6. železniška postaja s pristaniščem
 7. železniška postaja s pristaniščem in letališčem
 8. železniška postaja s pristaniščem, letališčem in letališčem
 9. železniška postaja s pristaniščem, letališčem in letališčem
 10. železniška postaja s pristaniščem, letališčem in letališčem

POGOJI ZA OBLIKOVANJE

1. območje varstva
 2. območje varstva
 3. območje varstva
 4. območje varstva
 5. območje varstva
 6. območje varstva
 7. območje varstva
 8. območje varstva
 9. območje varstva
 10. območje varstva

UREJITELNE ENOTE

1. območje varstva
 2. območje varstva
 3. območje varstva
 4. območje varstva
 5. območje varstva
 6. območje varstva
 7. območje varstva
 8. območje varstva
 9. območje varstva
 10. območje varstva

LEGENDA

- RAZMEJITVE IN OZNAKE**
 MEJA OBLAČJA, KI SE UREJA S PROSTORSKIM UREDITVENIM POGOJI
 MEJA OBLAČJA UREJANJA
 MEJA UREDITVENE ENOTE
 VAROVANJE ŠIRŠEGA PROSTORA OKROG OZNAKE (RADIUSNA)
 INFRASTRUKTURNI VARSTVENI PAVSOVI OZ RESTRIKTIVI
 oznaka predloženega zavarovanja (predlog za zavarovanje)

- 19 oznaka nasele
 S oznaka preloženega zavarovanja območja varovanja
 1 zapovedna številka območja varovanja I isto numeričnost: nastopi
 12 zapovedna številka območja varovanja II isto numeričnost: nastopi
 v oznaka ureditvene enote
 UN oznaka prostorskega zavarovanja načrta (UN - ureditvene enote)
 ZN - ZAVARNOSTNA OBLAST

VRSTE POKRAJŠČINSKE UREJANJA

C	območje za celovite celovitosti
S	območje za stanovanja
P	območje za prostotno
T	območje za infrastrukturo
I	območje za kulturo
SK	območje za stanovanja in kmetištvo
R	območje za rekreacijo
W	območje za podinske hite

VRSTNOSTI POMOŠNI

K	kmetijska zemljišča
G	gozdno posestvo
V	potokovni voda
Z	zadrževalnik slavin

VARSTVENI VROCI

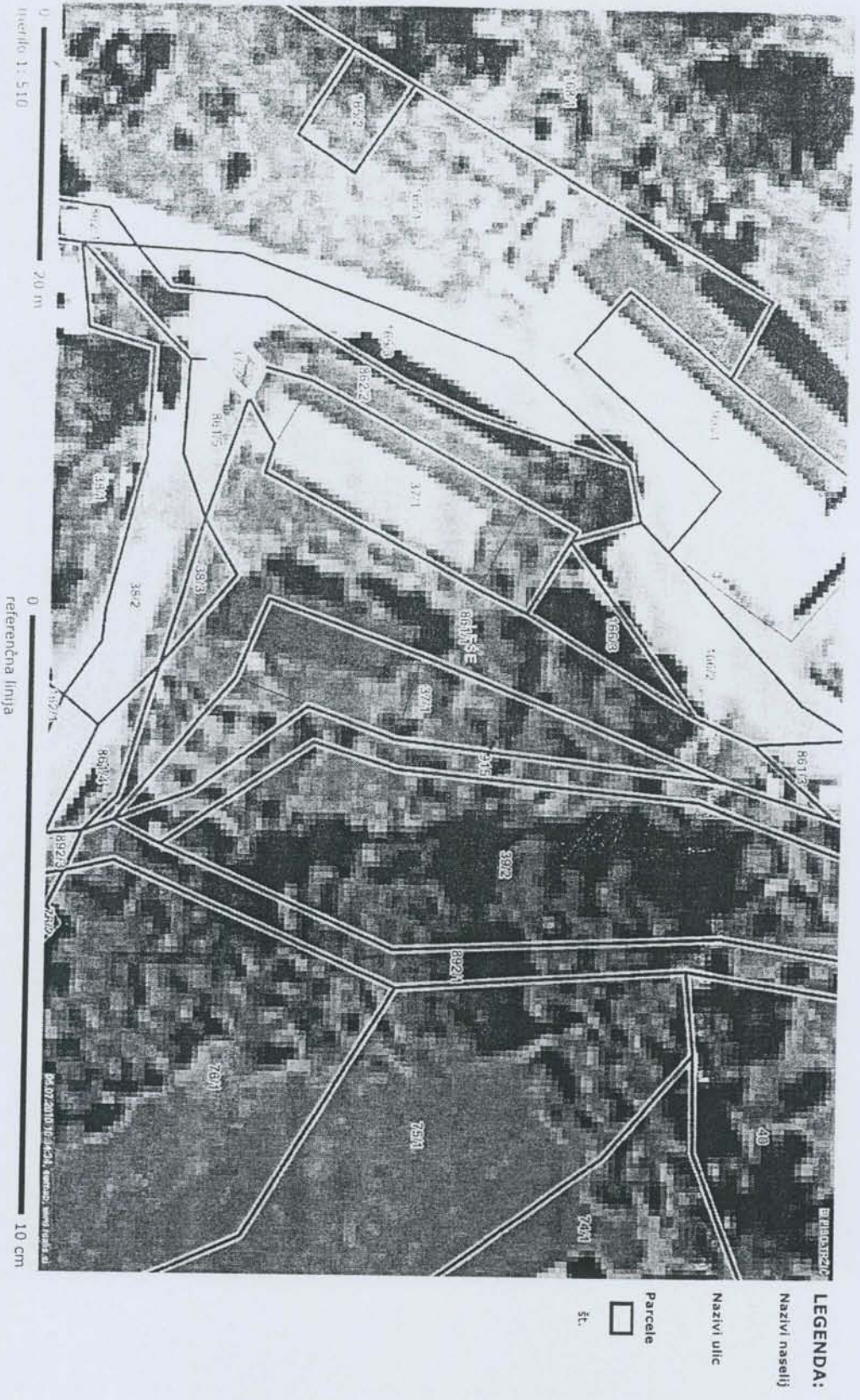
I	najbolj varstveni pas
II	najbolj varstveni pas
III	širše varstveno območje

VARSTVENI GOZDOVI

Gv	varstveni gozdovi
Gn	področje posebnega namena



Osnovni prikaz



http://www.geoprostor.net/posaj_cas_izpisi/; čas izpisa: 5. juli 2010 10:34:32; uporabnik: jasna.kavcic@trziac.si
Namen: izpis mapele po zadnjem, do znanosti dolžna referenčno linije 10 cm. Grafčno merilo je veljavno v vsakem primeru.
15/2010-2/2010