

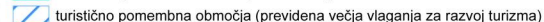





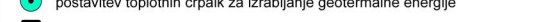
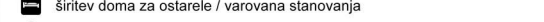







**KARTA POMEMBNEJŠIH REGIJSKIH PROJEKTOV  
RRP ZASAVJE 2014 - 2020**

**Legenda:**

-  meja razvojne regije
-  meja občine
-  območje črpanja Kohezijskih sredstev za trajnostno mobilnost
-  revitalizacija rudarsko / idustrijskih območij
-  turistično pomembna območja (previdena večja vlaganja za razvoj turizma)
-  območje postavitve vetrnih elektran
-  gradnja daljinskih sistemov za ogrevanje z lesno biomaso
-  Steklarna Hrastnik - nova investicija v gradnjo tovarne
-  gradnja parkirišča za avtodome
-  gradnja parkirišča P&R
-  dograditev letališča
-  postavitve toplotnih črpalk za izrabljanje geotermalne energije
-  širitev doma za ostarele / varovana stanovanja
-  širitev odlagališča za odpadke
-  gradnja bivalne kmetije
-  gradnja urgentnega centra v okviru Splošne bolnišnice Trbovlje
-  gradnja kolesarske poti
- Sektorski projekti**
-  umestitev v prostor / gradnja 3. razvojne osi
-  gradnja hidroelektrarne
-  gradnja daljnovoda
-  gradnja ceste G2-108 odsek Hrastnik - Zidani most (DPN 2012)
-  rekonstrukcija ceste G2-108 v sklopu gradnje HE

Merilo: 1:50.000  
Podatki: GURS, RRP Zasavje 2014-2020, občine zasavske regije  
Kartografija: Uroš Rozman s.p., junij 2015

