



6.

ODLOK O SPREMEMBAH ODLOKA O KATEGORIZACIJI OBČINSKIH JAVNIH CEST V OBČINI GORIŠNICA

Odlok o spremembah odloka o kategorizaciji občinskih javnih cest v občini Gorišnica je obravnaval Odbor za gospodarstvo, varstvo okolja in gospodarske javne službe, na 7. redni seji, dne 22.4.2021 in sprejel naslednji

PREDLOG SKLEPA:

Člani Odbora za gospodarstvo, varstvo okolja in gospodarske javne službe, so bili seznanjeni z Odlokom o spremembah odloka o kategorizaciji občinskih javnih cest v občini Gorišnica in ga predlagajo Občinskemu svetu v sprejem.

Na podlagi določil Zakona o cestah (Uradni list RS, št. 109/10) in 15. člena Statuta Občine Gorišnica (Uradno glasilo slovenskih občin, št. 57/2017) je Občinski svet občine Gorišnica na ____ seji dne ____ sprejel

O D L O K

o spremembah Odloka o kategorizaciji občinskih javnih cest v Občini Gorišnica.

1. člen

S tem odlokom se spremeni Odlok o kategorizaciji občinskih javnih cest v Občini Gorišnica (Uradno glasilo slovenskih občin, št. 32/2012), v nadaljevanju: Odlok.

2. člen

V 5. členu Odloka se spremeni:

Zap. št.	Cesta	Odsek	Začetek odseka	Opis	Konec odseka	Dolžina [m]	Preostala dolžina v sosednji občini [m]	Vrsta prometa
17	602130	602131	C 076100	Moškanjci - letališče	Z letal.	463	70 Dornava	V
18	602130	602132	O 602131	Ind. Cona	C 076050	1043	0	V
81	602660	602662	C 102030	Gorišnica 40b	Z HŠ 40b	194	0	V
88	602720	602721	C 076050	Tibolci 19	Z HŠ 19	355	0	V
93	829060	829061	C 829060	Stojnci-Kališa	C 102010	160	1554 Markovci	V
94	602720	602722	O 602721	Tibolci 19b	Z HŠ 19b	59	0	V
95	602580	602583	C 102050	Mala vas 31b	Z HŠ 31b	124	0	V
96	602510	602512	C 102060	Placerovci	Z HŠ 21	100	0	V
97	602130	602133	O 602132	Letališče	Z HŠ 95d	68	0	V
98	602670	602672	C 102050	Občina	Z HŠ 80a	85	0	V

Spremeni se tudi navedba skupne dolžine javnih poti v Občini Gorišnica: 46.025 m.

Skupna dolžina vseh kategoriziranih javnih cest v Občini Gorišnica znaša 73.429 m.

3. člen

H kategorizaciji občinskih cest, določeni s tem odlokom, je bilo v skladu z določbo 17. člena Uredbe o merilih za kategorizacijo javnih cest (Uradni list RS, št. 48/97) pridobljeno pozitivno mnenje Direkcije Republike Slovenije za infrastrukturo št. _____/____ z dne _____.

4. člen

Ta odlok začne veljati osmi dan po objavi v Uradnem glasilu slovenskih občin.

Številka: _____ - _____ / _____

Datum: _____ . _____ . _____

Župan
Občine Gorišnica
Kokot Jožef l. r.



REPUBLIKA SLOVENIJA
MINISTRSTVO ZA INFRASTRUKTURO

DIREKCIJA REPUBLIKE SLOVENIJE ZA INFRASTRUKTURO

Sektor za evidence o cestah, informatiko in arhiv

Tržaška cesta 19, 1000 Ljubljana

T: 01 478 80 37

F: 01 478 80 38

E: gp.drsc@gov.si

www.dc.gov.si

OBČINA GORIŠNICA
Gorišnica 83a

2272 GORIŠNICA

Številka: 37162-3/2020-407(507)

Datum: 03.12.2020

Zadeva: Mnenje k predlogu kategorizacije občinskih cest v občini Gorišnica

Vloga z dne 26. 11. 2020

Vlogo glede spremembe kategorizacije občinskih cest v občini Gorišnica, z dne 26. 11. 2020, smo v skladu z določili Uredbe o merilih za kategorizacijo javnih cest (Ur.l. RS, št. 49/97, 113/09) pregledali. Na predlagane spremembe izdajamo **POZITIVNO MNENJE** in pojasnjujemo sledeče:

Dopolnitev mnenja št. 37162-3/2020-386 (507), z dne 18.11.2020

1. Glede uskladitve JP 602131 nimamo pripomb.

Mnenje na obstoječo kategorizacijo

Ustavno sodišče RS je večkrat obravnavalo Odloke o kategorizaciji občinskih cest, ki so posegali v zasebno lastnino. Primer več podobnih odločb je v Uradnem listu RS, št. 60/11, zato vam v nadaljevanju pojasnjujemo:

Glede kategorizacije obstoječih cest ugotavljamo, da izpolnjujejo merila za kategorizacijo javnih cest, vas pa pozivamo, da preverite lastništvo zemljišč, po katerih ceste potekajo. Če kategorizirane ceste potekajo po zasebnih zemljiščih, bi morala Občina skladno s 126. členom ZCes-1 pridobiti lastništvo na vseh obstoječih kategoriziranih cestah, v nasprotnem primeru je kategorizacija občinskih cest neskladna z določbami ZCes-1.

Zavedamo se, da je ureditev lastniških razmerij vseh kategoriziranih cest dolgotrajen proces (tako s finančnega kot izvedbenega vidika), zato pri obstoječi kategorizaciji cest tega ni mogoče izvesti takoj. Predlagamo vam, da pripravite elaborat stanja občinskih cest, ki bo vseboval ugotovitve, katere ceste so lastniško še neurejene, ter da si pripravite terminski plan urejanja lastniških razmerij na vseh neurejenih kategoriziranih cestah ali delih cest. S tem se bodo na območju Občine pričele aktivnosti, ki bodo v

028 Gorišnica mnenje h KTG.docx



Identifikacijska številka za DDV: SI75627735, matična št.:5300177,
št. računa pri Banki Slovenije SI56 0110 0630 0109 972

prihodnjih letih vodile k ureditvi lastniških razmerij na občinskem cestnem omrežju, s tem pa bodo izpolnjena tudi določila ZCes-1, ki v 39. členu določa, da so občinske ceste v lasti občin.

S sprejetjem Odloka o kategorizaciji občinskih cest bodo dolžine cest po kategorijah naslednje:

Kategorija	Dolžina odsekov veljavni Odlok (2012) [m]	Dolžina odsekov predlagani Odlok (2020) [m]
LC	27.986	27.923
JP	45.642	46.322
SKUPAJ	73.628	74.245

Obveznosti občine po sprejemu odloka

Odlok o kategorizaciji občinskih cest potrebujemo za primerjave in analize z drugimi občinskimi podatki. Da bodo lahko postopki tekli hitreje in kvalitetnejše nam posredujte kopijo odloka, objavljenega v uradnem glasilu, če odlokov o kategorizaciji občinskih cest ne objavljate v Uradnem listu RS.

Dodatno skladno z novo kategorizacijo posredujte usklajeno banko cestnih podatkov, prične s postopkom spremembe občinskega cestnega omrežja v Zbirnem katastru GJI na GURS ter uredite dejansko rabo občinskih cest.

Neodvisno od izdanega mnenja, lahko vsebinsko in tehnično pravilnost podatkov banke cestnih podatkov, odloka o kategorizaciji občinskih cest, ali vpisa osi cest v ZK GJI kadarkoli preverimo in vas o ugotovljenih neskladjih obvestimo.

S spoštovanjem,

Pripravil:
Tone Švigelj, univ. dipl. org.
sekretar



Ljiljana Herga, univ. dipl. geol.
direktorica



V vednost:

- TerraGIS d.o.o., Cesta na Brdo 85, 1000 Ljubljana (po elektronski pošti)

po pooblastilu
št. 02006-2/2020/29 z dne, 20. 10. 2020
Albojz Boh, univ. dipl. inž. grad.



domišljene rešitve

Sprememba Odloka o kategorizaciji občinskih cest

OBČINA GORIŠNICA

terragis d.o.o. | Cesta na Bela 35, Ljubljana

25.10.2020

Vsebina

1. Uvod	2
2. Obrazložitev sprememb	2
2.1. Predlog nove kategorizacije občinskih javnih cest	3
2.2. Spremembe pri kategorizaciji obstoječe kategoriziranih cest	5
2.2.1. Uskladitev kategorizacije cest z dejanskim stanjem potekov cest v naravi	5
2.2.2. Podaljšanje kategorizacije cest	6
3. Predlog sprememb Odloka o kategorizaciji občinskih javnih cest	7

1. Uvod

Na podlagi določil Zakona o cestah (Uradni list RS, št. 109/10, 48/12, 36/14 - odl. US, 46/15 in 10/18) morajo občine kot upravljavci občinskih cest voditi evidence o občinskih cestah in objektih na njih. Skladno s predpisi Pravilnika o načinu označevanja javnih cest in o evidencah o javnih cestah in objektih na njih (Uradni list RS, št. 49/97 in 2/04) in Uredbe o merilih za kategorizacijo javnih cest (Uradni list RS, št. 49/97 in 113/09) so morale občine po uveljavitvi zakonodaje pripraviti Odlok o kategorizaciji občinskih cest (v nadaljevanju: Odlok).

Občinski svet mora po predhodnem soglasju s strani Direkcije RS za infrastrukturo (v nadaljevanju: DRSI) potrditi Odlok o kategorizaciji občinskih cest. Če občina želi spremeniti veljavni Odlok o kategorizaciji občinskih cest, mora na DRSI oddati vlogo za spremembo kategorizacije občinskih cest. V primeru negativnega odgovora DRSI, mora občina odpraviti ugotovljena neskladja in ponovno poslati usklajeno in dopolnjeno vlogo v obravnavo DRSI. Ko občina prejme pozitivno mnenje DRSI, predlagane spremembe obravnava občinski svet. Po sprejemu odloka na občinskem svetu občina objavi spremembe Odloka v uradnem glasilu. Občina nato uskladi podatke z banko cestnih podatkov in prične s postopkom spremembe občinskega cestnega omrežja v Zbirnem katastru GJI na GURS.

2. Obrazložitev sprememb

Zaradi neusklajenosti veljavnega občinskega odloka, osi občinskih cest in stanja v naravi, se v občini Gorišnica uskladi odlok o kategorizaciji občinskih cest z digitalnimi osmi cest.

V fazi usklajevanja osi občinskih cest z dejanskim stanjem se je potek osi nekaterih odsekov spremenil, zato so pri primerjavi starega in novega stanja osi na določenih delih opazna odstopanja, ki so prikazana v nadaljevanju. Glede na obstoječe dogovore med upravljavci cest so se uskladili zarisi osi občinskih cest med sosednjimi občinami ter v Odloku o kategorizaciji občinskih javnih cest v Občini Gorišnica (Uradno glasilo slovenskih občin, št. 32/2012) uredili podatki o dolžinah cest v sosednjih občinah. Na koncu opisa sprememb sta priložena dogovor med upravljavci cest glede stičnih točk na občinskih cestah med Občinama Gorišnica in Dornava ter predlog sprememb Odloka o kategorizaciji občinskih javnih cest.

2.1. Predlog nove kategorizacije občinskih javnih cest



JP 602133:

Kategorizira se nova javna pot 602133, ki je namenjena dostopu do letališča.

Lastnik zemljišča, po katerem poteka novo kategorizirana cesta, je Občina Gorišnica.



JP 602512:

Kategorizira se nova javna pot 602512, ki je namenjena dostopu do HŠ 21 in 21a.


Lastnik zemljišč, po katerih poteka novo kategorizirana cesta, je Občina Gorišnica.



JP 602583:

Kategorizira se nova javna pot 602583, ki je namenjena dostopu do HŠ 31b in parcelam.

Lastnik zemljišča, po katerem poteka novo kategorizirana cesta, je Občina Gorišnica.



JP 602672:

Kategorizira se nova javna pot 602672, ki je namenjena dostopu do HŠ 80, 80a, 80b, 81.


Lastnik zemljišč, po katerih poteka novo kategorizirana cesta, je Občina Gorišnica.



JP 602722:

Kategorizira se nova javna pot 602722, ki je namenjena dostopu do HŠ 19b.

Lastnik zemljišča, po katerem poteka novo kategorizirana cesta, je Občina Gorišnica.




JP 602542:

Z namenom ureditve dostopa do HŠ 1c, 6 in 6c se kategorizira javna pot 602542.

Lastnik zemljišč, po katerih poteka novo kategorizirana cesta, je Občina Gorišnica.

2.2. Spremembe pri kategorizaciji obstoječe kategoriziranih cest

2.2.1. Uskladitev kategorizacije cest z dejanskim stanjem potekov cest v naravi



JP 602131:

Kategorizacija javne poti 602131 se uredi glede na dejanski obstoj za kategorizacijo ustrezne ceste v naravi.

Pri tem se ji spremeni stik z odsekom JP 602131, kategoriziranim v občini Dornava.



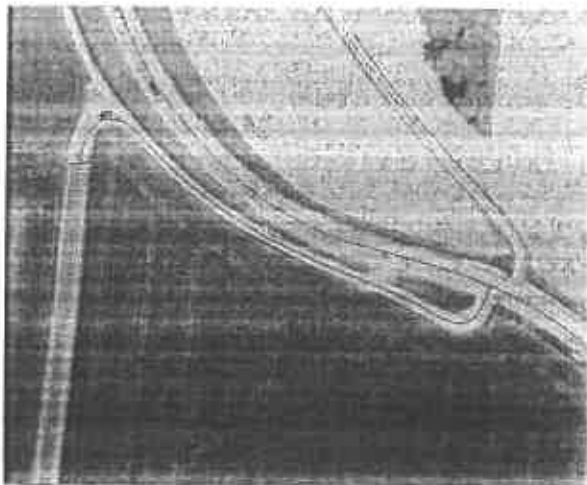
JP 602132:

Kategorizacija javne poti 602132 se uredi glede na dejanski obstoj za kategorizacijo ustrezne ceste v naravi



JP 602662:

Kategorizacija javne poti 602662 se uredi glede na dejanski obstoj za kategorizacijo ustrezne ceste v naravi.



JP 829061:

Kategorizacija javne poti 829061 se uredi glede na obstoječi stik med različnimi upravljavci občinskih cest in Odlok o kategorizaciji občinskih cest v Občini Markovci.



LC 328021:

Kategorizacija lokalne ceste 328021 se uredi glede na obstoječi stik med različnimi upravljavci občinskih cest in Odlok o kategorizaciji občinskih cest v Občini Markovci.

2.2.2. Podaljšanje kategorizacije cest



JP 602721:

Javna pot 602721 se podaljša do HŠ 19.
Lastnik parcel, po katerih poteka podaljšan del JP 602721 je Občina Gorišnica.

